




**DYREKCJA INWESTYCJI**  
**w KUTNIE Sp. z o.o.**  
**99-300 Kutno, ul. Wojska Polskiego 10a**

# PROJEKT STAŁEJ ORGANIZACJI RUCHU

**Nazwa:** Projekt stałej organizacji ruchu drogi gminnej  
nr 290115W Kłobie - Niszczyce - gmina Bielsk

**Lokalizacja:** działka nr 12, 13  
obręb: 0018 – Kłobie  
działka nr 18  
obręb: 0027 – Niszczyce  
jednostka ewidencyjna: Gmina Bielsk

**Inwestor:** Gmina Bielsk  
Plac Wolności 3A  
09-230 BIELSK

Projektant	Specjalność i numer posiadanych uprawnień budowlanych	Data opracowania	Podpis
Krzysztof Kamiński		06.2024	

Płock, 16 sierpnia 2024 r.

KM-III.7123.1.143.2024

**Dyrekcja Inwestycji w Kutnie Sp. zo.o.**  
**ul. Wojska Polskiego 10a**  
**99-300 Kutno**

Odpowiadając na wniosek z dnia 18 lipca 2024 roku o zatwierdzenie projektu stałej organizacji ruchu pn. „Projekt stałej organizacji ruchu drogi gminnej nr 290115W Kłobie – Niszczycze – gmina Bielsk”, informuję o zatwierdzeniu projektu z terminem wprowadzenia do 31 grudnia 2025 roku.

Jeżeli w tym terminie Starosta Płocki nie zostanie zawiadomiony o wprowadzeniu organizacji ruchu – zarząd drogi zostanie zawiadomiony o utracie ważności zatwierdzonej organizacji ruchu.

Ponadto informuję, że zgodnie z §12 ust. 1 rozporządzenia Ministra Infrastruktury z dnia 23 września 2003 roku (Dz. U. nr 2017 poz. 784) jednostka wprowadzająca organizację ruchu zawiadamia organ zarządzający ruchem i zarząd drogi oraz Komendanta Miejskiego Policji w Płocku o terminie jej wprowadzenia, co najmniej na 7 dni przed terminem wprowadzenia organizacji ruchu.

Otrzymują:

- ① Adresat,
2. a/a.

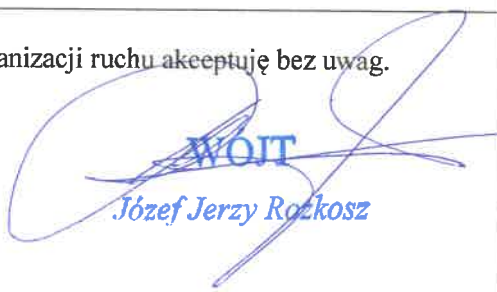
**STAROSTA**

*Sylwester Tadeusz Niemkiewicz*

**DYREKTOR WYDZIAŁU**

*mgr Mariusz Lewicki*

**KARTA UZGODNIENIA DLA PROJEKTU STAŁEJ ORGANIZACJI  
RUCHU DROGI GMINNEJ nr 290115W KŁOBIE – NISZCZYCE**  
Gmina Bielsk

NAZWA INSTYTUCJI:	POTWIERDZENIE, UWAGI:
<p>..... Wójt Gminy Bielsk..... Plac Wolności 3A ..... 09-230 Bielsk ..... .....</p>	<p>Projekt stałej organizacji ruchu akceptuję bez uwag.</p> <p>Dnia. ....</p> <p> WOJT Józef Jerzy Rożkosz</p>
<p>..... ..... .....</p>	
<p>..... ..... .....</p>	

## **Zawartość opracowania**

1.     Uzgodnienia
2.     Opis techniczny
3.     Zbiorcze zestawienie znaków
4.     Orientacja
5.     Plan sytuacyjny rozmieszczenia oznakowania

# OPIS TECHNICZNY

## 1. Przedmiot i zakres opracowania.

Przedmiotem opracowania jest docelowa organizacja ruchu dla drogi gminnej nr 290115W Kłobie – Niszczyce gmina Bielsk.

Na działkach ewidencyjnych nr 12, 13 w obrębie ewidencyjnym Kłobie, oraz na działce nr 18 w obrębie ewidencyjnym Niszczyce.

Zakres projektu obejmuje:

- Wykonanie oznakowania pionowego na w/w drodze.

## 2. Podstawa opracowania.

- Umowa zawarta z Gminą Bielsk
- Mapa projektowa 1:1000
- Rozporządzenie Ministra Infrastruktury z dn. 23 września 2003 r. w sprawie szczegółowych warunków zarządzania ruchem na drogach oraz wykonywania nadzoru nad tym zarządzaniem (Dz.U. Nr 177 poz. 1729)
- Rozporządzenie Ministra Infrastruktury z dnia 3 lipca 2003 r. w sprawie szczegółowych warunków technicznych dla znaków i sygnałów drogowych oraz urządzeń bezpieczeństwa ruchu drogowego i warunków ich umieszczania na drogach poz. 2181 Dziennik Ustaw Nr 220 z dnia 23 grudnia 2003 r.
- Rozporządzenie Ministra Infrastruktury oraz spraw wewnętrznych i administracji z dnia 31 lipca 2002 r. w sprawie znaków i sygnałów drogowych. (Dz. u. Nr 170, poz. 515, z póź. zm.),
- Pomiary własne i uzgodnienia z Inwestorem,

## 3. Istniejąca sytuacja w terenie.

Rozpatrywana droga gminna przebiega w miejscowości Kłobie i Niszczyce w gminie Bielsk. Przebudowywana droga jest drogą gruntową a będzie bitumiczną.

Teren pod względem wysokościowym charakteryzuje się spadkami podłużnymi o wielkości rzędu  $0,11 \div 2,09 \%$ .

Jak wynika z map geodezyjnych w sąsiedztwie projektowanego odcinka drogi przebiega wodociąg gminny, kablowa linia telefoniczna i napowietrzna linia energetyczna. Istniejący ruch pojazdów i pieszych na drodze jest niewielki, związany z dojazdem do posesji.

#### **4. Dane projektowe.**

- Klasa drogi – L (Lokalna)
- Kategoria ruchu – KR-2
- Prędkość projektowana – 40 km/h
- Jezdnia dwukierunkowa o szerokości – 5,0 m o nawierzchni asfaltowej na podbudowie z kruszywa łamanego,
- szerokość pobocza – dwustronne szer. 2 x 0,75 m
- spadek poprzeczny jezdni – 2%
- spadek poprzeczny poboczy - 6%

#### **5. Docelowa organizacja ruchu.**

Oznakowanie należy wykonać przy użyciu znaków odblaskowych z grupy wielkości małe i średnie mocowanych na słupkach stalowych średnicy 50 mm koloru szarego. Słupki znaków ze względu na istniejące uzbrojenie należy wkopywać ręcznie w taki sposób aby wysokość od ziemi do dolnej krawędzi znaku wynosiła 2,2 m natomiast odległość od krawędzi bocznej znaku do krawędzi jezdni wynosiła min. 0,5 m. Oznakowanie poziome białe cienkowarstwowe wykonać farbą chlorokauczukową.

Docelowe oznakowanie należy wykonać i umieścić zgodnie z wymogami rozporządzeń wymienionych w pkt. 2

Przewidywany termin wprowadzenia docelowej organizacji ruchu: IV kwartał 2024 r.

#### **6. UWAGA:**

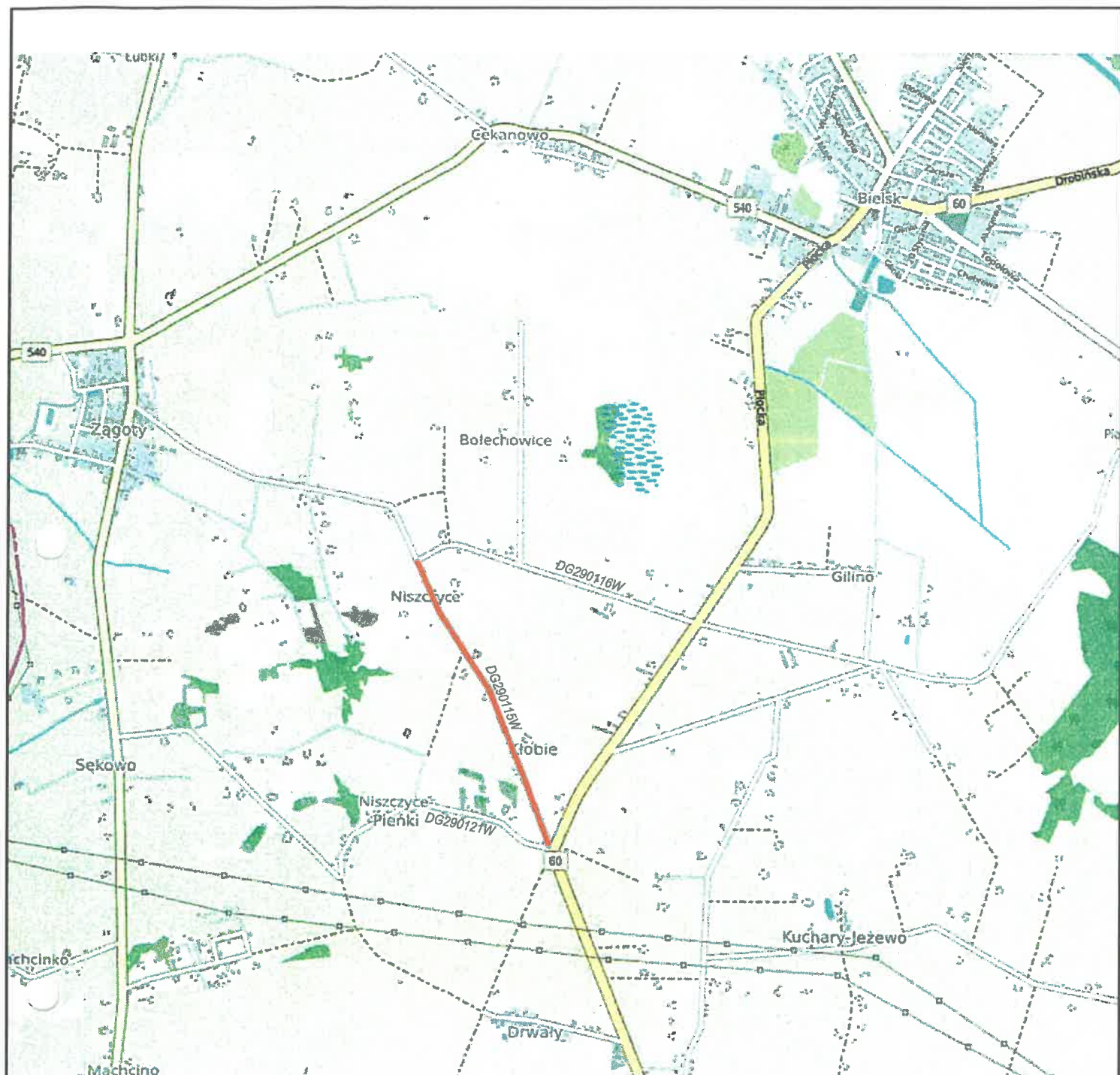
**Docelowa organizacja ruchu żaden sposób nie ingeruje w skrzyżowanie z drogą krajową nr 60. Organizacja ruchu i oznakowanie skrzyżowania drogi gminnej nr 290121W z drogą krajową nr 60 pozostaje bez zmian.**



## **TABELA ZESTAWIENIA OZNAKOWANIA**

<b>Oznaczenie znaku</b>	<b>Liczba sztuk</b>
<b>A – 6b</b>	<b>1</b>
<b>A – 6c</b>	<b>1</b>
<b>A – 7</b>	<b>3</b>
<b>B – 19</b>	<b>2</b>
<b>B – 33</b>	<b>2</b>
<b>B – 34</b>	<b>2</b>
<b>E 17a ( Kłobie )</b>	<b>1</b>
<b>E 17a ( Niszczyce )</b>	<b>1</b>
<b>E 18a ( Kłobie )</b>	<b>1</b>
<b>E 18a ( Niszczyce )</b>	<b>1</b>
<b>T – 3</b>	<b>1</b>





Nazwa i adres obiektu budowlanego:

Rozbudowa i przebudowa drogi gminnej nr 290115W  
Kłobie - Niszczycze gmina Bielsk

Nazwa rysunku:

Mapa orientacyjna

Skala:

schemat

Numer rysunku:

0

Imię i nazwisko projektanta:

Krzysztof Kamiński

Data:

06.2024

Podpis:

*[Signature]*