



P. Projekt -Piotr Poznański

15-025 Białystok, ul. Kraszewskiego 28 lok.

Tel. 0 516 142 146

Nr elementu:	1/4	
Nazwa elementu projektu budowlanego:	PROJEKT ZAGOSPODAROWANIA DZIAŁKI	
Nazwa zamierzenia budowlanego:	ODBUDOWA 2-óch POMOSTÓW A, B	
Adres obiektu budowlanego:	Augustów, gm. Augustów	
Kategoria obiektu budowlanego:	XXI	
-nazwa jednostki ewidencyjnej:	Augustów	200101_1
-nazwa i numer obrębu ewidencyjnego:	Augustów	0004
-numery działek ewidencyjnych:	(nr Ew.)	4007
-identyfikator działki (-ek) ewidencyjnej (-ych)	200101_1.0004.4007	
Imię i nazwisko (nazwa Inwestora):	Ice Premium Cars	
Adres Inwestora:	Piotr Kotowicz (Nip: 542-275-70-82)	

Zakres opracowania	Pełniona funkcja projektowa:	Imię i nazwisko; Specjalność; Numer uprawnień budowlanych;	Data opracowania:	Podpis
Architektura Zagospodarowanie	Projektant (obiektu): Spec. uprawnień: Numer upr.:	Mgr inż. arch. Piotr Poznański Architektoniczne do projektowania bez ogr. B/120/01	15-06-2022	
Konstrukcja	Projektant: Spec. uprawnień: Numer upr.:	Mgr inż. Artur Ryszard Kuś Konstrukcyjne do projektowania bez ogr. PDL/0003/POOK/10		
Konstrukcja /sprawdził/	Projektant: Spec. uprawnień: Numer upr.:	Mgr inż. Rafał Konrad Wójcik Konstrukcyjne do projektowania bez ogr. PDL/0002/POOK/12		

PODLASKI URZĄD WOJEWÓDZKI

w Białymstoku

15-213 Białystok, ul. Mickiewicza 3

Załącznik Nr 1 do decyzji Nr 52/2022

z dnia 16.08.2022

znak: AB-T.1810.4.5.2022NS

Spis treści

<i>Spis zawartości:</i>	Str. 1	Strona tytułowa
	Str. 2	Spis treści
	Str. 3-5	Opis do zagospodarowania
	Str. 6	Oświadczenie projektantów
	Str. 7	Projekt zagospodarowania
	Str. 8-13	Zaświadczenia i uprawnienia projektantów

OPIS ZAGOSPODAROWANIA DZIAŁKI

1. Przedmiot inwestycji:

Przedmiotem inwestycji jest odbudowa dwóch pomostów (A, B) wraz z odnogami cumowniczymi (pirsami) (pomost B wyposażony będzie w garaż na kajaki) zlokalizowanych przy plaży Dąbek położonej w Obr. 0004 **Augustów**, j. ew. 200101_1 **Augustów** na cz. dz. nr ew. 4007 obejmującej frag. obszaru Jeziora Białego przy zachowaniu pierwotnego zarysu pomostów w oparciu o wiedzę, materiały archiwalne istniejące elementy pomostów - pale.

2. Istniejący stan zagospodarowania działki:

Teren inwestycji położony jest w obszarze Jeziora Białego plaży Dąbek położonej w Obr. 0004 **Augustów**, j. ew. 200101_1 **Augustów** i obejmuje cz. dz. Nr Ew. 4007 (Jezioro Białe). Na powyższym obszarze zlokalizowane są pale stanowiące układ dwóch pomostów (A, B) wraz z odnogami cumowniczymi (pirsami) wyposażone w garaż na kajaki-będące przedmiotem poniższego opracowania (odbudowy).

3. Projektowane zagospodarowanie:

a) Urządzenia budowlane:

Odbudowa pomostów polegać będzie na wymianie części pali znajdujących się w złym stanie technicznym, wykonaniu konstrukcji (drewnianej) nośnej pod podesty, pomostów drewnianych wraz z balustradami (w części pomostu B) oraz odnogami cumowniczymi (pirsami), w tym także garażu na kajaki (w zarysie pomostu B). Funkcja pomostów wraz odnogami cumowniczymi (pirsami) pozostaje nie zmieniona i służyć będzie obsłudze turystyki kajakarskiej oraz niewielkich łodzi w tym rowerów wodnych... . Garaż na kajaki umożliwi przechowywanie drobnego sprzętu pływającego w okresie pozasezonowym oraz ich obsuszanie. Pomosty zostaną odbudowane w technologii drewnianej impregnowanej i stanowić będą obiekty małej architektury realizowane zgodnie z Miejscowym Planem Zagospodarowania Przestrzennego – Uchwała Nr XXIII/136/08 Rady Miejskiej w Augustowie z dnia 29.05.2008r. /Dz.Urz.Woj.Podlaskiego Nr 149, poz.1452 z dnia 23.06.2008r./.. Powyższe pomosty należą do grupy obiektów wodnych i nie będą wyposażone w żadne urządzenia infrastruktury technicznej oraz nie będą przyłączone do żadnej sieci (wodociągowej, kanalizacji sanitarnej, elektrycznej, gazowej...). Obiekt nie będzie wytwarzał hałasu, zanieczyszczeń oraz promieniowania jonizującego).

b) Sposób odprowadzenia ścieków lub oczyszczania ścieków:

Nie dotyczy; (projektowany obiekt nie będzie wytwarzał ścieków bytowych ani produkcyjnych).

c) Układ komunikacyjny:

Obsługa komunikacyjna przedmiotowej inwestycji odbywać się będzie poprzez część działki (dz. nr ew. 337/9) przyległą do pomostów, na którą Inwestor posiada aktualną umowę dzierżawy, poprzez drogi wewnętrzne obszarów leśnych oraz istniejące zjazdy z dróg gminnych (publicznych) przyległych do tych obszarów – ul. Turystyczna, ul. Dąbek.

d) Sposób dostępu do drogi publicznej:

Przedmiotowa inwestycja posiada dostęp do dróg gminnych (publicznych) – ul. Turystyczna, ul. Dąbek poprzez drogi wewnętrzne obszarów leśnych przyległych do obszaru inwestycji w tym część działki (dz. nr ew. 337/9) przyległą do pomostów, na którą Inwestor posiada aktualną umowę dzierżawy.

e) Parametry techniczne sieci i urządzeń uzbrojenia terenu:

Na powyższym terenie oraz w bliskim jego sąsiedztwie nie występują żadne urządzenia oraz nie występuje uzbrojenie. Odbudowywane pomosty

f) Ukształtowanie terenu i układ zieleni w zakresie zagospodarowania działki:

Odbudowywane pomosty swoją formą, skalą, zastosowanymi materiałami i kolorystyką nawiązywać będą do pierwotnie zrealizowanej formy kształtu i kolorystyki. Budynek garażu projektowany będzie także w sposób uwzględniający naturalne warunki i walory przyrodniczo-krajobrazowe tego obszaru. Zastosowano materiały o kolorystyce stonowanej: pokrycie blachą trapezową oraz obróbki w kolorze szarym ocynkowanym, elewacja z desek heblowanych w kolorze brązowym/naturalnym.

Ukształtowanie obszaru wodnego zakresu opracowania i jego linii brzegowej nie ulega zmianom.

Zieleń jak i ukształtowanie terenu przyległego do pomostów (nie podlega opracowaniu/ – nie ulegnie zmianie.

4. Zestawienie powierzchni terenu opracowania:

l.p.	Rodz.parametru:	Pomost -A	Pomost-B		Uwagi:
			Pomost:	Garaż:	
1	Długość (m):	36,60	16,50	11,50	-
2	Szerokość (m):	18,90	22,00	3,50	-
3	Wysokość (-eł):	0,50	0,50	4,00 Od poziomu pomostu 122.80	Nad poziomem lustra wody 122.20
4	Powierzchnia zabudowy (m²):	112,60	150,00	40,25	-

5. Informacje i dane o terenie inwestycji i obiektach realizowanych na nim:

a) Powyższa inwestycja realizowana jest zgodnie z Miejscowym Planem Zagospodarowania Przestrzennego – Uchwała Nr XXIII/136/08 Rady Miejskiej w Augustowie z dnia 29.05.2008r. /Dz.Urz.Woj.Podlaskiego Nr 149, poz.1452 z dnia 23.06.2008r./

b) Planowana inwestycja położona jest w granicach obszaru chronionego krajobrazu „Puszcza Jeziora Augustowskie” oraz w granicach stref ochronnych Uzdrowiska Augustów ustalonych w Uchwale Nr VI/38/07 Rady Miejskiej w Augustowie z dnia 16 marca 2007r. w sprawie uchwalenia Tymczasowego Statusu Uzdrowiska Augustów a także w strefie ochrony konserwatorskiej. Powyższa inwestycja nie narusza zasad obszarów chronionych jak wyżej i spełnia wymogi zapisów Miejscowego Planu Zagospodarowania Przestrzennego – Uchwała Nr XXIII/136/08 Rady Miejskiej w Augustowie z dnia 29.05.2008r. /Dz.Urz.Woj.Podlaskiego Nr 149, poz.1452 z dnia 23.06.2008r./ Inwestycję zaprojektowano i będzie realizowana zgodnie z zapisami wyżej wymienionych Rozporządzeń, charakter oraz zasięg planowanych prac nie będzie oddziaływać negatywnie na w/w obszary.

c) Powyższy teren położony jest poza obszarem wpływów górniczych-nie dotyczy.

d) Powyższa inwestycja nie będzie miała negatywnych oddziaływań na środowisko zewnętrzne oraz higienę i zdrowie użytkowników projektowanego zamierzenia inwestycyjnego.

Powyższe pomosty należą do grupy obiektów wodnych i nie będą wyposażone w żadne urządzenia infrastruktury technicznej oraz nie będą przyłączone do żadnej sieci (wodociągowej, kanalizacji sanitarnej, elektrycznej, gazowej...). Obiekt nie będzie wytwarzał hałasu, zanieczyszczeń oraz promieniowania jonizującego i elektromagnetycznego).

Odbudowywane pomosty oraz garaż na kajaki nie będą ogrzewane.

Na powyższym terenie nie występują urządzenia melioracji wodnych.

6. Dane dotyczące warunków ochrony przeciwpożarowej:

Projektowany garaż (na kajaki) będący tematem opracowania obiekt: 1-kondygnacyjny o wysokości do 12m (niski) zlokalizowany na wodzie, nietrwale związany z gruntem, nie wyposażony w infrastrukturę techniczną, bez posadzki oraz pełnych ścian o max.gęstości obciążenia ogniowego $Q \leq 500 \text{ MJ/m}^2$ zaliczany będzie do kategorii obiektów (nie budynków) **PM**. Wymagana klasa odporności dla tego typu budynków i ich części - „E”. Poszczególne klasy odporności elementów budynku: Konstrukcja nośna budynku – nie określa się, Konstrukcja dachu – nie określa się. Ściana zewnętrzna - nie określa się.

Ze względu na sąsiedztwo przylegających pomostów i garażu do obszaru leśnego oznaczonego klasyfikacyjnie Ls (brak skupisk drzew w obszarze 12m) oraz technologię wykonania garażu: jako obiektu nietrwale związanego z gruntem oraz posadowienia na wodzie bez posadzki, ściany ażurowe nieizolowane nie ustala się dodatkowych form zabezpieczeń.

Uznaje się, iż przy zachowaniu parametrów technicznych i konstrukcyjnych zawartych w opisie technicznym warunki bezpieczeństwa pożarowego dla obiektu (nie budynku) są spełnione.

Dojazd pożarowy odbywać się będzie z dróg publicznych – gminnych (publicznych) – ul. Turystyczna, ul. Dąbek poprzez drogi wewnętrzne obszarów leśnych przyległych do obszaru inwestycji w tym część działki (dz. nr ew. 337/9) przyległą do pomostów, na którą Inwestor posiada aktualną umowę dzierżawy.

7. Inne dane wynikające ze specyfiki, charakteru i stopnia skomplikowania obiektu budowlanego i robót budowlanych:

Odbudowywany obiekt, będący tematem opracowania, wykonywany będzie wg tradycyjnej i powszechnie znanej technologii konstrukcji drewnianej - z drobnowymiarowych elementów, posadowienie – z wykorzystaniem istniejących drewnianych pali zakotwionych w dno jeziora. Ściany w formie ażuru nie izolowane, dach pokryty blachą na konstrukcji krokwiowo-jętkowej.

8. Obszar oddziaływania inwestycji:

Oddziaływanie planowanych **dwóch pomostów (A, B)** wraz z odnogami cumowniczymi (pirsami) (pomost B wyposażony w garaż na kajaki), zlokalizowanych przy plaży Dąbek (**jezioro Białe**) położonej w Obr. 0004 **Augustów**, j. ew. 200101_1 **Augustów** na cz. dz. nr ew. 4007 stanowiącej frag. obszaru Jeziora Białego zamknie się w obszarze ich powierzchni zabudowy (oznaczonej linią zieloną przerywaną na projekcie zagospodarowania) w obszarze cz. dz. nr ew. 4007 stanowiącej frag. obszaru Jeziora Białego.

Oświadczenie:

Zgodnie z art. 34 Ust. 3d pkt 3 Prawo Budowlane oświadczam (-y), iż powyższy projekt zagospodarowania działki dla inwestycji polegającej na **odbudowie dwóch pomostów (A, B)** wraz z odnogami cumowniczymi (piersami) (pomost B wyposażony będzie w garaż na kajaki) zlokalizowanych przy plaży Dąbek położonej w Obr. 0004 **Augustów**, j. ew. 200101_1 **Augustów** na cz. d. nr ew. **4007** obejmującej frag. obszaru Jeziora Białego został wykonany zgodnie z obowiązującymi przepisami oraz zasadami wiedzy technicznej.



.....
Mgr inż. **Rafał Konrad Wójcik**
Nr upr. PDL/0002/POOK/12
(Konstrukcja)-sprawdził



.....
Mgr inż. **Artur Ryszard Kuś**
Nr upr. PDL/0003/POOK/10
(Konstrukcja)



.....
Mgr inż. **arch. Piotr Poznański**
Nr upr. BŁ/120/01
(Architektura)

Białystok 15-06-2022r

14.2.2021
1/3/2021
Augustów
01_1.0004
Augustów
1:500
00 strefa 8 (24)
nsztad60
1.2619 ha

awniony
asprzyk
8990
l. Sosnowa 34


geodezyjni

czn.
ch,
fikacji.

SK1

ny

wa 34

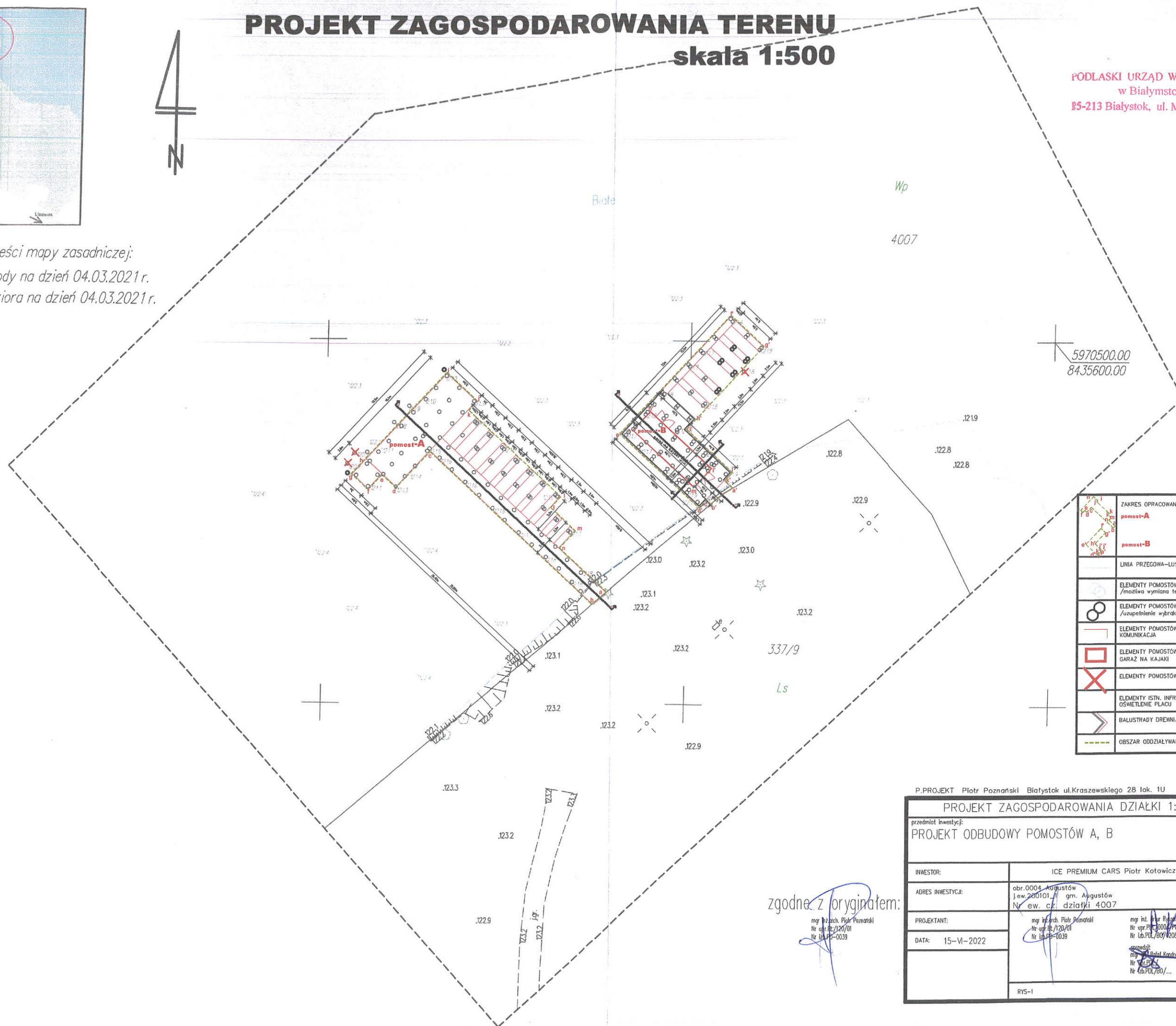


PROJEKT ZAGOSPODAROWANIA TERENU

skala 1:500

PODLASKI URZĄD WOJEWÓDZKI
w Białymstoku
B5-213 Białystok, ul. Mickiewicza 2

Obiekty nie stanowiące treści mapy zasadniczej:
- wysokość tafli wody na dzień 04.03.2021 r.
- wysokość dna jeziora na dzień 04.03.2021 r.



LEGENDA

	ZAKRES OPRACOWANIA TERENU
	pomost-A
	pomost-B
	LINIA PRZEGOWA-LUSTRA WODY
	ELEMENTY POMOSTÓW-PAŁE /możliwa wymiana techniczna/
	ELEMENTY POMOSTÓW-PAŁE /uzupełnienie wybrakowanych pał/
	ELEMENTY POMOSTÓW ODBUDOWYWANE KOMUNIKACJA
	ELEMENTY POMOSTÓW ODBUDOWYWANE GARAŻ NA KAJAKI
	ELEMENTY POMOSTÓW DO LIKWIDACJI
	ELEMENTY ISTN. INFRASTRUKTURY TECHN. OŚWIECENIE PLACU
	BALUSTRADY DREWNIANE
	OBZAR ODDZIAŁYWANIA POMOSTÓW

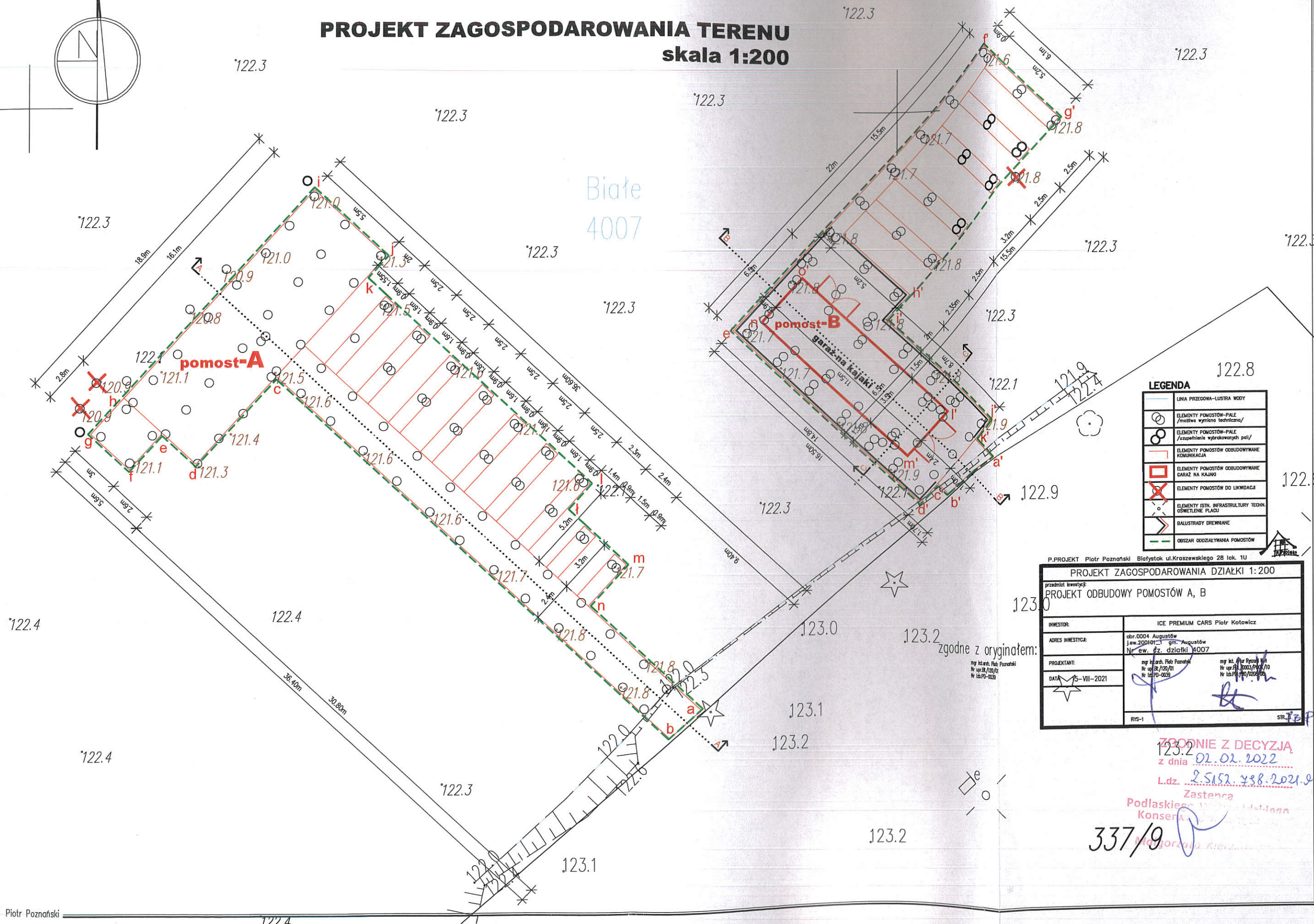
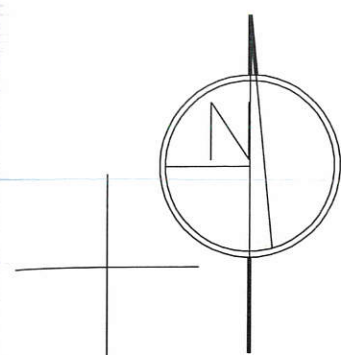
zgodne z oryginałem:

mgr inż. Piotr Poznański
Nr upraw. 126/01
Nr Iz. 0039

P.PROJEKT Piotr Poznański Białystok ul. Kraszewskiego 28 lok. 1U

PROJEKT ZAGOSPODAROWANIA DZIAŁKI 1:500	
przedmiot inwestycji: PROJEKT ODBUDOWY POMOSTÓW A, B	
INWESTOR:	ICE PREMIUM CARS Piotr Kotowicz
ADRES INWESTYCJI:	obr.0004 Augustów j.ew.200101/1 gm. Augustów Nr ew. cz. działki 4007
PROJEKTANT:	mgr inż. Piotr Poznański Nr upraw. 126/01 Nr Iz. 0039
DATA:	15-VI-2022
RYS-1	STR. 7

P.PROJEKT Piotr Poznański




LEGENDA

	LINIA PRZEDWOJA-LUSTRA WODY
	ELEMENTY POMOSTOW-PALE <i>/motylowe wymienna techniczna/</i>
	ELEMENTY POMOSTOW-PALE <i>/uzupełnienie wyrobokowymy pól/</i>
	ELEMENTY POMOSTOW OSŁODOWYMA KOMUNIKACJA
	ELEMENTY POMOSTOW OSŁODOWYMA CARAZ NA KAJAKI
	ELEMENTY POMOSTOW DO LKWIDACJI
	ELEMENTY ISTN. INFRASTRUKTURY I OSWIECENIE PLACU
	BALUSTRAZY DREWNIANE
	OSZCZADZAJĄCYNA POMOSTOW

P PROJEKT Piotr Poznański Białystok ul. Kraszewskiego 28 lok.

PROJEKT ZAGOSPODAROWANIA DZIAŁKI 1:200

przedmiot inwestycji: PROJEKT ODBUDOWY POMOSTÓW A, B

INWESTOR:	ICE PREMIUM CARS Piotr Kotowicz
ADRES INWESTYCJI:	obr.0004 Augustów ulw.200101-3 gm. Augustów Nr ew. ż.z. działki 4007
PROJEKTANT:	mgr inż. Andrzej Piątek Nr upr.ż. 1/20/01 Nr iad. P-0039
DATA 15-VIII-2021	mgr inż. Andrzej Piątek Nr upr.ż. 2003/PK/19 Nr iad. P-79/1000/02
	
	RIS-1
	STR. 3

• ² zgodne z oryginałem

mag. inž. arch. Flok. Pezmati
Nr upr. BR/120/01
Nr. izh. BR-0000

123.2 ZGODNIE Z DECYZJA
z dnia 02.02.2022

L.dz. 2.5152. 738.2021. 2 nr

Zastępcą
Podlaskiego Konsulatu

337/9



IZBA ARCHITEKTÓW
RZECZYPOSPOLITEJ POLSKIEJ

Podlaska Okręgowa Rada Izby Architektów RP

ZAŚWIADCZENIE - ORYGINAŁ

(wypis z listy architektów)

Podlaska Okręgowa Rada Izby Architektów RP zaświadcza, że:

mgr inż. arch. Piotr Poznański

posiadający kwalifikacje zawodowe do pełnienia samodzielnych funkcji technicznych w budownictwie w specjalności architektonicznej i w zakresie posiadanych uprawnień nr **B1/120/01**, jest wpisany na listę członków Podlaskiej Okręgowej Izby Architektów RP pod numerem: **PD-0039**.

Członek czynny od: 30-01-2002 r.

Data i miejsce wygenerowania zaświadczenia: 17-01-2022 r. Białystok.

Zaświadczenie jest ważne do dnia: **30-06-2023 r.**

Podpisano elektronicznie w systemie informatycznym Izby Architektów RP przez:
Waldemar Jasiewicz, Przewodniczącą Okręgowej Rady Izby Architektów RP.

Nr weryfikacyjny zaświadczenia:

PD-0039-E5CB-FF1D-4FB8-72AY

AB.IV.7131/53/01

Białystok, 29.10.2001r.

DECYZJA

Na podstawie art.13 i 14 ustawy z dnia 7 lipca 1994 roku – Prawo budowlane (Dz.U. Nr 89 z dnia 25.08.1994 roku, poz.414 z późn. zm.) w związku z art. 104 § 1 i 2 KPA, po rozpatrzeniu wniosku **Pana Piotra Poznańskiego** z dnia 26.07.2001r. na podstawie dokumentów stwierdzających wymagane wykształcenie oraz praktykę zawodową, oraz na podstawie pozytywnej oceny z egzaminu na uprawnienia budowlane złożonego przed powołaną przeze mnie komisją

n a d a j ę
Panu PIOTROWI POZNAŃSKIEMU
magistrowi inżynierowi architektowi
ur. 19 stycznia 1971r.
w Białymstoku

UPRAWNIENIA BUDOWLANE
Nr ewid. BI/120/01
DO PROJEKTOWANIA
W SPECJALNOŚCI ARCHITEKTONICZNEJ
BEZ OGRANICZEŃ

UZASADNIENIE

W związku z potwierdzeniem przez Komisję egzaminacyjną powołaną przez Wojewodę Zarządzeniem z dnia 22 lutego 1999r., posiadania przez Pana mgr inż. arch. Piotra Poznańskiego wymaganego prawem wykształcenia oraz praktyki zawodowej koniecznej do uzyskania uprawnień budowlanych w ww. specjalności i po uzyskaniu pozytywnego wyniku egzaminu na uprawnienia budowlane, orzeczono jak w sentencji.

Od niniejszej decyzji przysługuje odwołanie do Głównego Inspektora Nadzoru Budowlanego w terminie 14 dni od daty otrzymania decyzji za pośrednictwem Wojewody Podlaskiego.

Otrzymują:

1. Pan Piotr Poznański
ul. Wiejska 78 m 8
15-325 Białystok

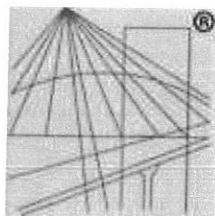
2. Główny Inspektor Nadzoru Bud.
3. a/a

Za zgodność z oryginałem
arch. Piotr Poznański

podpis

2001r.

Prawo
(m.) w
Piotra
ących
stawie
przed



P O L S K A
I Z B A
INŻYNIERÓW
BUDOWNICTWA

Zaświadczenie

o numerze weryfikacyjnym:

PDL-147-QW7-6RV *

Pan Artur Ryszard Kuś o numerze ewidencyjnym PDL/BO/0208/08

adres zamieszkania Fasty ul. Zielona 13, 15-694 Białystok

jest członkiem Podlaskiej Okręgowej Izby Inżynierów Budownictwa i posiada wymagane ubezpieczenie od odpowiedzialności cywilnej.

Niniejsze zaświadczenie jest ważne od 2022-06-01 do 2023-05-31.

Zaświadczenie zostało wygenerowane elektronicznie i opatrzone bezpiecznym podpisem elektronicznym weryfikowanym przy pomocy ważnego kwalifikowanego certyfikatu w dniu 2022-05-18 roku przez:


Andrzej Falkowski, Zastępca Przewodniczącego Rady Podlaskiej Okręgowej Izby Inżynierów Budownictwa.

Zgodnie z art. 78¹ K.c.

§ 1. Do zachowania elektronicznej formy czynności prawnej wystarczy złożenie oświadczenia woli w postaci elektronicznej i opatrzenie go kwalifikowanym podpisem elektronicznym.

§ 2. Oświadczenie woli złożone w formie elektronicznej jest równoważne z oświadczeniem woli złożonym w formie pisemnej.

* Weryfikację poprawności danych w niniejszym zaświadczeniu można sprawdzić za pomocą numeru weryfikacyjnego zaświadczenia na stronie Polskiej Izby Inżynierów Budownictwa www.piib.org.pl lub kontaktując się z biurem właściwej Okręgowej Izby Inżynierów Budownictwa.



PODLASKA
OKRĘGOWA
I Z B A
INŻYNIERÓW
BUDOWNICTWA

POIIB.KK.7131/031/09

Białystok, dnia 31 maja 2010 r.

DECYZJA

Na podstawie art. 24 ust. 1 pkt 2 ustawy z dnia 15 grudnia 2000 r. o samorządach zawodowych architektów, inżynierów budownictwa oraz urbanistów (Dz. U. z 2001 r. Nr 5, poz. 42, z późniejszymi zmianami), art. 12 ust. 3, art. 13 ust. 1 pkt 1, art. 14 ust. 1 pkt 2 ustawy z dnia 7 lipca 1994 r. – Prawo budowlane (tekst jednolity: Dz. U. z 2003 r. Nr 207, poz. 2016, z późniejszymi zmianami), art. 5 ustawy z dnia 28 lipca 2005 r. o zmianie ustawy – Prawo budowlane oraz o zmianie niektórych innych ustaw (Dz. U. Nr 163, poz. 1364) oraz § 12 pkt 1 rozporządzenia Ministra Infrastruktury z dnia 18 maja 2005 r. w sprawie samodzielnych funkcji technicznych w budownictwie (Dz. U. Nr 96, poz. 817), Komisja Kwalifikacyjna Podlaskiej Okręgowej Izby Inżynierów Budownictwa stwierdza, że:

Pan ARTUR RYSZARD KUŚ
magister inżynier
o kierunku: budownictwo
urodzony dnia 24 października 1976 r. w Elku

otrzymuje

UPRAWNIENIA BUDOWLANE
numer ewidencyjny PDL/0003/POOK/10

do projektowania bez ograniczeń
w specjalności konstrukcyjno-budowlanej

UZASADNIENIE

W związku z uwzględnieniem w całości żądania strony, na podstawie art. 107 § 4 ustawy z dnia 14 czerwca 1960 r. – Kodeks postępowania administracyjnego (tekst jednolity: Dz. U. z 2000 r. Nr 98, poz. 1071, z późniejszymi zmianami), odstępuje się od uzasadnienia decyzji. Szczegółowy zakres nadanych uprawnień budowlanych określono na odwrocie decyzji.

POUCZENIE

Od niniejszej decyzji służy odwołanie do Krajowej Komisji Kwalifikacyjnej Polskiej Izby Inżynierów Budownictwa w Warszawie, za pośrednictwem Komisji Kwalifikacyjnej Podlaskiej Okręgowej Izby Inżynierów Budownictwa, w terminie 14 dni od daty jej doręczenia.

1. Przewodniczący Komisji Kwalifikacyjnej POIIB
dr inż. Mikołaj Malesza
2. Wiceprzewodniczący Komisji Kwalifikacyjnej POIIB
mgr inż. Jakub Grzegorzczak
3. Wiceprzewodniczący Komisji Kwalifikacyjnej POIIB
mgr inż. Bogdan Siuda
4. Sekretarz Komisji Kwalifikacyjnej POIIB
mgr inż. Jerzy Tadeusz Drapa
5. Członek Komisji Kwalifikacyjnej POIIB
mgr inż. Bogdan Jan Bański
6. Członek Komisji Kwalifikacyjnej POIIB
mgr inż. Wiktor Ostasiewicz
7. Członek Komisji Kwalifikacyjnej POIIB
mgr inż. Mirosław Jerzy Szumski



[Handwritten signatures of the commission members]

Za zgodność z oryginałem
arch. Piotr Poznański

podpis

11

**Szczegółowy zakres uprawnień budowlanych
do projektowania bez ograniczeń
w specjalności konstrukcyjno-budowlanej**

- I. Zgodnie z art. 12 ust. 1 pkt 1 i art. 13 ust. 4 ww. ustawy z dnia 7 lipca 1994 r. – Prawo budowlane, w wyżej wymienionej specjalności, niniejsze uprawnienia upoważniają do:
- projektowania, sprawdzania projektów architektoniczno-budowlanych i sprawowania nadzoru autorskiego,
 - sprawowania kontroli technicznej utrzymania obiektów budowlanych **bez ograniczeń.**
- II. Zgodnie z § 17 ust. 1 pkt 1 oraz § 3 ust. 1 ww. rozporządzenia Ministra Infrastruktury z dnia 18 maja 2005 r. w sprawie samodzielnych funkcji technicznych w budownictwie, niniejsze uprawnienia budowlane upoważniają do:
- projektowania obiektu budowlanego w zakresie sporządzania projektu architektoniczno-budowlanego w odniesieniu do konstrukcji obiektu,
 - sporządzania projektu zagospodarowania działki lub terenu, w zakresie specjalności konstrukcyjno-budowlanej, z zastrzeżeniem § 3 ust. 2 ww. rozporządzenia.

Otrzymują:

1. Pan Artur Ryszard Kuś
ul. Szeroka 18 m 10
15-760 Białystok
2. Główny Inspektor Nadzoru Budowlanego
3. Rada Podlaskiej Okręgowej Izby Inżynierów Budownictwa
4. aa.

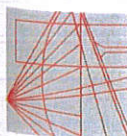
Za zgodność z oryginałem
arch. Piotr Poznański

podpis



PDL-85D-Q2|-X7| *

Digitally signed by Krzysztof Ciesielski
Date: 2022.07.30 13:51:29 CEST
Reason: Elektroniczna forma podpisu
Location: Warszawa



POIIB.KK.7131/005/12

Białystok, dnia 11 czerwca 2012 r.

DECYZJA

Na podstawie art. 24 ust. 1 pkt 2 ustawy z dnia 15 grudnia 2000 r. o samorządach zawodowych architektów, inżynierów budownictwa oraz urbanistów (Dz. U. z 2001 r. Nr 5, poz. 42, z późniejszymi zmianami), art. 12 ust. 3, art. 13 ust. 1 pkt 1, art. 14 ust. 1 pkt 2 ustawy z dnia 7 lipca 1994 r. – Prawo budowlane (tekst jednolity: Dz. U. z 2003 r. Nr 207, poz. 2016, z późniejszymi zmianami), art. 5 ustawy z dnia 28 lipca 2005 r. o zmianie ustawy – Prawo budowlane oraz o zmianie niektórych innych ustaw (Dz. U. Nr 163, poz. 1364) oraz § 12 pkt 1 rozporządzenia Ministra Infrastruktury z dnia 18 maja 2005 r. w sprawie samodzielnych funkcji technicznych w budownictwie (Dz. U. Nr 96, poz. 817), Komisja Kwalifikacyjna Podlaskiej Izby Inżynierów Budownictwa stwierdza, że:

Pan RAFAŁ KONRAD WÓJCIK
magister inżynier
o kierunku: budownictwo
urodzony dnia 29 grudnia 1978 r. w Białymstoku

otrzymuje

UPRAWNIENIA BUDOWLANE
numer ewidencyjny PDL/0002/POOK/12

do projektowania bez ograniczeń
w specjalności konstrukcyjno-budowlanej

Za zgodność z oryginałem
arch. Piotr Poznański

podpis

Szczegółowy zakres nadanych uprawnień budowlanych:

- I. Zgodnie z art. 12 ust. 1 pkt 1 i art. 13 ust. 4 ww. ustawy z dnia 7 lipca 1994 r. – Prawo budowlane, w wyżej wymienionej specjalności, niniejsze uprawnienia upoważniają do:
 - projektowania, sprawdzania projektów architektoniczno-budowlanych i sprawowania nadzoru autorskiego,
 - sprawowania kontroli technicznej utrzymywania obiektów budowlanych bez ograniczeń.
- II. Zgodnie z § 17 ust. 1 pkt 1 oraz § 3 ust. 1 ww. rozporządzenia Ministra Infrastruktury z dnia 18 maja 2005 r. w sprawie samodzielnych funkcji technicznych w budownictwie, niniejsze uprawnienia budowlane upoważniają do:
 - projektowania obiektu budowlanego w zakresie sporządzania projektu architektoniczno-budowlanego w odniesieniu do konstrukcji obiektu,
 - sporządzania projektu zagospodarowania działki lub terenu, w zakresie specjalności konstrukcyjno-budowlanej, z zastrzeżeniem § 3 ust. 2 ww. rozporządzenia.

UZASADNIENIE

W związku z uwzględnieniem w całości żądania strony, na podstawie art. 107 § 4 ustawy z dnia 14 czerwca 1960 r. – Kodeks postępowania administracyjnego (tekst jednolity: Dz. U. z 2000 r. Nr 98, poz. 1071, z późniejszymi zmianami), odstępuje się od uzasadnienia decyzji.

POUCZENIE

Od niniejszej decyzji służy odwołanie do Krajowej Komisji Kwalifikacyjnej Polskiej Izby Inżynierów Budownictwa, za pośrednictwem Komisji Kwalifikacyjnej Podlaskiej Okręgowej Izby Inżynierów Budownictwa, w terminie 14 dni od daty jej doręczenia.

1. Przewodniczący Komisji Kwalifikacyjnej POIIB
dr inż. Mikołaj Malesza
2. Wiceprzewodniczący Komisji Kwalifikacyjnej POIIB
mgr inż. Jakub Grzegorzczak
3. Wiceprzewodniczący Komisji Kwalifikacyjnej POIIB
mgr inż. Bogdan Jan Siuda
4. Sekretarz Komisji Kwalifikacyjnej POIIB
mgr inż. Jerzy Tadeusz Drapa
5. Członek Komisji Kwalifikacyjnej POIIB
mgr inż. Bogdan Jan Bański
6. Członek Komisji Kwalifikacyjnej POIIB
mgr inż. Wiktor Ostasiewicz
7. Członek Komisji Kwalifikacyjnej POIIB
mgr inż. Mirosław Jerzy Szumski



Orzecznieli:

1. Pan Rafał Konrad Wójcik
ul. K. Pułaskiego 47/1 m 67
15-337 Białystok
2. Główny Inspektor Nadzoru Budowlanego
3. Rada Podlaskiej Okręgowej Izby Inżynierów Budownictwa
4. aa.



P. Projekt -Piotr Poznański

15-025 Białystok, ul. Kraszewskiego 28 lok. 1U

Tel. 0 516 142 146

Nr elementu:	2/4	
Nazwa elementu projektu budowlanego:	PROJEKT ARCHITEKTONICZNO-BUDOWLANY	
Nazwa zamierzenia budowlanego:	ODBUDOWA 2-óch POMOSTÓW A, B	
Adres obiektu budowlanego:	Augustów, gm. Augustów	
Kategoria obiektu budowlanego:	XXI	
-nazwa jednostki ewidencyjnej:	Augustów	200101_1
-nazwa i numer obrębu ewidencyjnego:	Augustów	0004
-numery działek ewidencyjnych:	(nr Ew.)	4007
-identyfikator działki (-ek) ewidencyjnej (-ych)	200101_1.0004.4007	
Imię i nazwisko (nazwa Inwestora):	Ice Premium Cars	
Adres Inwestora:	Piotr Kotowicz (Nip: 542-275-70-82)	

Architektura Zagospodarowanie	Projektant (obiektu): Spec. uprawnień: Numer upr.:	Mgr inż. arch. Piotr Poznański Architektoniczne do projektowania bez ogr. BI/120/01	15-06-2022	
Konstrukcja	Projektant: Spec. uprawnień: Numer upr.:	Mgr inż. Artur Ryszard Kuś Konstrukcyjne do projektowania bez ogr. PDL/0003/POOK/10		
Konstrukcja /sprawdził/	Projektant: Spec. uprawnień: Numer upr.:	Mgr inż. Rafał Konrad Wójcik Konstrukcyjne do projektowania bez ogr. PDL/0002/POOK/12		

Spis treści

Spis zawartości:	Str. 1	Strona tytułowa
	Str. 2	Spis treści
	Str. 3-5	Opis do projektu arch.-bud.
	Str. 6	Oświadczenie projektantów
	Str. 7-	Część rysunkowa proj.arch.-bud.
	Str. 7	Rzut pomostu A
	Str. 8	Rzut pomostu B
	Str. 9	Przekroje AA, BB, CC
	Str. 10	Rzut przyziemia /garaż na kajaki/
	Str. 11	Rzut wieżby dachowej /garaż na kajaki/
	Str. 12	Rzut połaci dachowej /garaż na kajaki/
	Str. 13	Widok elewacji

1. Rodzaj i kategoria obiektu:

Projektuje odbudowę dwóch pomostów (A, B) wraz z odnogami cumowniczymi (pirsami) (pomost B wyposażony będzie w garaż na kajaki) zlokalizowanych przy plaży Dąbek położonej w Obr. 0004 Augustów, j. ew. 200101_1 Augustów na cz.dz. nr ew. 4007 obejmującej frag. obszaru Jeziora Białego przy zachowaniu pierwotnego zarysu pomostów w oparciu o wiedzę, materiały archiwalne istniejące elementy pomostów - pale.

Kategoria projektowanych dwóch pomostów – XXI.

2. Zamierzony sposób użytkowania i program użytkowy obiektu:

Projektowana odbudowa dwóch pomostów (A, B) wraz z odnogami cumowniczymi (pirsami) (pomost B wyposażony będzie w garaż na kajaki) zlokalizowanych przy plaży Dąbek położonej w 0004 Augustów, j. ew. 200101_1 Augustów na cz.dz. nr ew. 4007 obejmującej frag. obszaru Jeziora Białego przy zachowaniu pierwotnego zarysu pomostów w oparciu o wiedzę, materiały archiwalne istniejące elementy pomostów – pale będzie przeznaczona obsłudze turystyki kajakarskiej oraz niewielkich łodzi w tym rowerów wodnych... . Garaż na kajaki umożliwi przechowywanie drobnego sprzętu pływającego w okresie pozasezonowym oraz ich obsuszanie..

Program użytkowy garażu:

Kondygnacja I

1	Pom.składu na kajaki	Pow.ruchu:	Pow.pomocnicza:	Pow.mieszkalna:	
			35,25		m ²
		0,00	35,25	0,00	m ²
			Suma:	35,25	m ²

3. Układ przestrzenny oraz forma architektoniczna obiektu:

Projektuje się odbudowę pomostów polegającą na wymianie części pali znajdujących się w złym stanie technicznym, wykonaniu konstrukcji (drewnianej) nośnej pod podesty, pomostów drewnianych wraz z balustradami (w części pomostu B) oraz odnogami cumowniczymi (pirsami), w tym także garażu na kajaki (w zarysie pomostu B). Funkcja pomostów wraz odnogami cumowniczymi (pirsami) pozostaje nie zmieniona i służyć będzie obsłudze turystyki kajakarskiej oraz niewielkich łodzi w tym rowerów wodnych... . Garaż na kajaki umożliwi przechowywanie drobnego sprzętu pływającego w okresie pozasezonowym oraz ich obsuszanie. Pomosty zostaną odbudowane w technologii drewnianej impregnowanej i stanowić będą obiekty małej architektury realizowane zgodnie z Miejscowym Planem Zagospodarowania Przestrzennego – Uchwała Nr XXIII/136/08 Rady Miejskiej w Augustowie z dnia 29.05.2008r. /Dz.Urz.Woj.Podlaskiego Nr 149, poz.1452 z dnia 23.06.2008r./

4. Parametry techniczne obiektów:

l.p.	Rodz.parametru:	Pomost -A	Pomost-B		Uwagi:
			Pomost:	Garaż:	
1	Długość (m):	36,60	16,50	11,50	-
2	Szerokość (m):	18,90	22,00	3,50	-
3	Wysokość (-en):	0,50	0,50	4,00 Od poziomu pomostu 122.80	Nad poziomem lustra wody 122,20
4	Powierzchnia zabudowy (m ²):	112,60	150,00	40,25	-
5	Powierzchnia użytkowa:	211,30	112,65	35,25	Łączna powierzchnia: 359,20
6	Kubatura(m ³):	-	-	148,90	-

5. Opinia geotechniczna, ocena posadowienia:

Przedmiotem opinii geotechnicznej jest teren wód śródlądowych położony w Obr. 0004 Augustów ew. 200101_1 Augustów na cz.dz. nr ew. 4007 obejmującej frag. obszaru Jeziora Białego.

Ocena:

W wyniku przeprowadzonej wizji lokalnej stwierdza się, iż grunt stanowią: warstwa (mineralny) piasku drobnego (żółtego) oraz ily zbite z udziałem żwiru (grunty morenowe-grupa C) 1,2 (budowlana-nośna) nieprzepuszczalna.

Wnioski i zalecenia:

W wyniku przeprowadzenia rozpoznania geologicznego i geotechnicznego stwierdza się warstwę mineralną do gł. 1,5m poniżej dna stanowią warstwy budowlane - nośne (spoiste) Głębokość posadowienia pali nie przekroczy 1,5m głębokości. Grunt zdatny jest do posadowienia projektowanych obiektów (pomostów). Warunki gruntowe – proste.

Graniczne obciążenie jednostkowe gruntu nośnego przyjęto o wartości 0,15-0,20Mpa - garaż zaliczany będzie do Kategorii I geotechnicznej. Dane obliczeniowe przyjęto dla I-iej strefy wiatrowej IV-śniegowej. Posadowienie zaprojektowane zostało na palach (drewnianych) Ø0,3-0,4m zabitych 1,5m poniżej linii dna jeziora.

6. Liczba lokali mieszkalnych i użytkowych:

Nie dotyczy.

7. Liczba lokali dostępna dla osób niepełnosprawnych i starszych:

(dot. zabudowy wielorodzinnej i użyteczności publicznej):

Nie dotyczy.

8. Dostęp i warunki korzystania z obiektu osób niepełnosprawnych i starszych:

(dot. zabudowy wielorodzinnej i użyteczności publicznej):

Pomosty zaprojektowane zostały w sposób umożliwiający wejście i poruszanie się osób niepełnosprawnych na wózkach (bezprogowo, wjazd osób pochylnią o pochyleniu <15% (różnica poziomów pochylni pomiędzy gruntem a pomostami = 0,10m).

9. Parametry techniczne obiektów charakteryzujące jego wpływ na środowisko, jego wykorzystywanie oraz na zdrowie ludzi i obiekty sąsiednie (charakterystyka ekologiczna):

Powyższa inwestycja nie będzie wytwarzała hałasu, promieniowania jonizującego elektromagnetycznego.

W bezpośredniej lokalizacji inwestycji nie występują drzewa i krzewy. Nie przewiduje wycinki drzew i krzewów na obszarze sąsiadującym z terenem inwestycji (dot.dz.nr ew. 337/9). Realizacja nie będzie miała wpływu na istniejący drzewostan, wody.

Powyższa inwestycja nie będzie negatywnie oddziaływać na środowisko, na zdrowie ludzi oraz na inne obiekty ze względu na zastosowane rozwiązania techniczne i budowlane (w tym urządzenia budowlane) - zgodnie z przepisami odrębnymi.

10. Analiza technicznych, środowiskowych i ekonomicznych możliwości realizacji wysokowydajnych systemów alternatywnych zaopatrzenia w energię i ciepło:

Nie dotyczy;

11. Analiza technicznych i ekonomicznych możliwości wykorzystania urządzeń regulujących automatycznie temperaturę poszczególnych pomieszczeń obiektu:

Nie dotyczy.

12. Elementy wyposażenia budowlano-instalacyjnego:

Projektowane pomosty jak i garaż na kajaki nie będą wyposażone w urządzenia oraz instalacje

13. Informacja o zgodzie na odstępstwo (art.9) lub zgodzie udzielonej w postanowieniu na odstępstwo (art.6a,ust.2 z dn.24-08-1991r o ochronie przeciw pożarowej –Dz.U.z 2020r poz.961):

Nie dotyczy,

14. Dane dotyczące warunków ochrony przeciwpożarowej:

Projektowany **garaż (na kajaki)** będący tematem opracowania obiekt: 1-kondygnacyjny o wysokości do 12m (niski) zlokalizowany na wodzie, nietrwale związany z gruntem, nie wyposażony w infrastrukturę techniczną, bez posadzki oraz pełnych ścian o max.gęstości obciążenia ogniowego $Q \leq 500 \text{ MJ/m}^2$ zaliczany będzie do kategorii obiektów (nie budynków) **PM**. Wymagana klasa odporności dla tego typu budynków i ich części - „E”. Poszczególne klasy odporności elementów budynku: Konstrukcja nośna budynku – nie określa się, Konstrukcja dachu – nie określa się. Ściana zewnętrzna - nie określa się.

Ze względu na sąsiedztwo przylegających pomostów i garażu do obszaru leśnego oznaczonego klasyfikacyjnie Ls (brak skupisk drzew w obszarze 12m) oraz technologię wykonania garażu: jako obiektu nietrwale związanego z gruntem oraz posadowienia na wodzie bez posadzki, ściany ażurowe nieizolowane nie ustala się dodatkowych form zabezpieczeń.

Uznaje się, iż przy zachowaniu parametrów technicznych i konstrukcyjnych zawartych w opisie technicznym warunki bezpieczeństwa pożarowego dla obiektu (nie budynku) są spełnione.

Dojazd pożarowy odbywać się będzie z dróg publicznych – gminnych (publicznych) – ul. Turystyczna, ul. Dąbek poprzez drogi wewnętrzne obszarów leśnych przyległych do obszaru inwestycji w tym część działki (dz. nr ew. 337/9) przyległą do pomostów, na którą Inwestor posiada aktualną umowę dzierżawy.

Oświadczenie:

Zgodnie z art. 34 Ust. 3d pkt 3 Prawo Budowlane oświadczam (-y), iż powyższy projekt architektoniczno-budowlany dla inwestycji polegającej na odbudowie dwóch pomostów (A, B) z odnogami cumowniczymi (pirsami) (pomost B wyposażony będzie w garaż na kajaki) zlokalizowanych przy plaży Dąbek położonej w Obr. 0004 **Augustów**, j. ew. 200101_1 **Augustów** na cz. dz. nr ew. **4007** obejmującej frag. obszaru Jeziora Białego został wykonany zgodnie z obowiązującymi przepisami oraz zasadami wiedzy technicznej.



.....
Mgr inż. **Rafał Konrad Wójcik**
Nr upr. PDL/0002/POOK/12
(Konstrukcja)-sprawdził



.....
Mgr inż. **Artur Ryszard Kuś**
Nr upr. PDL/0003/POOK/10
(Konstrukcja)



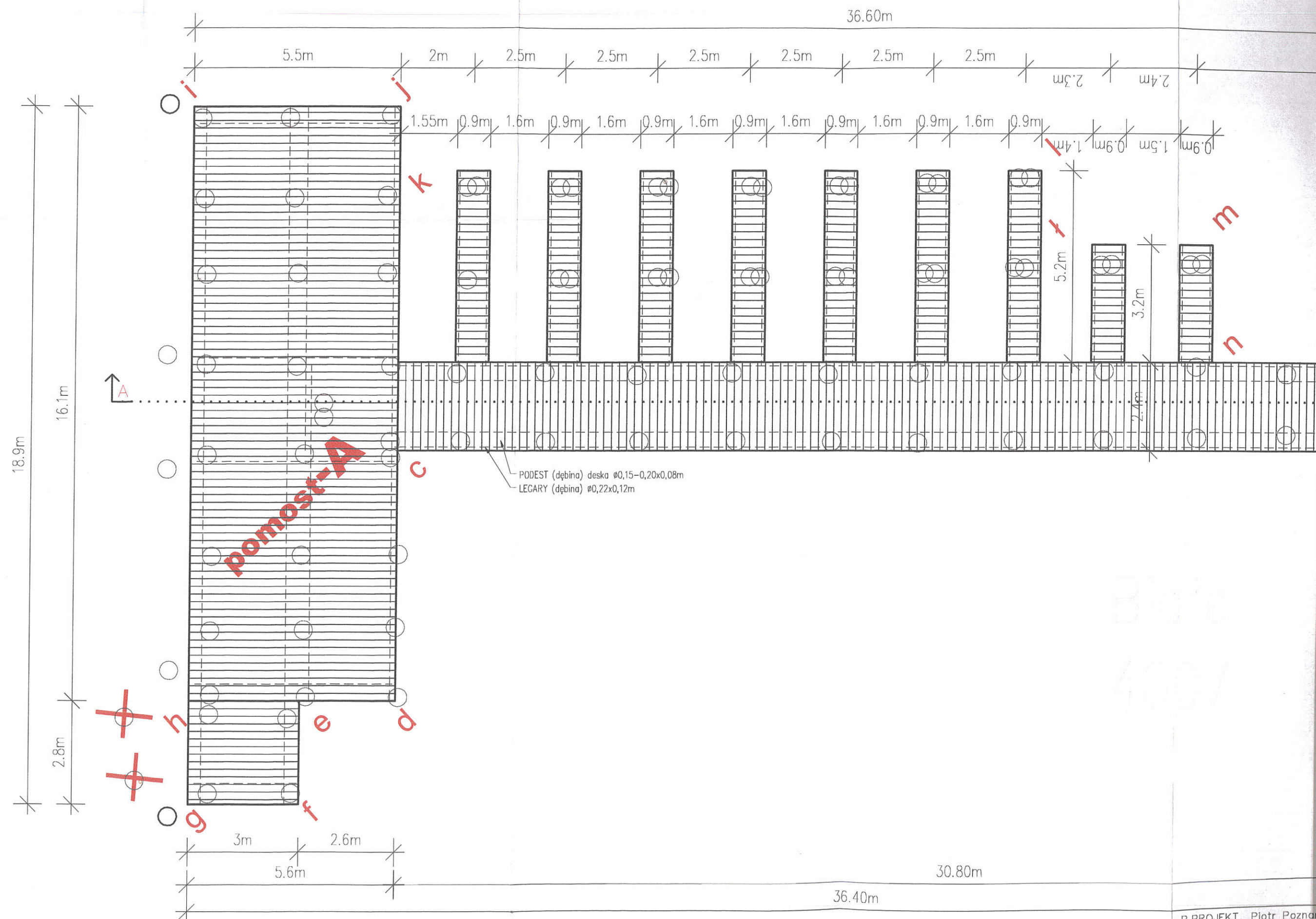
.....
Mgr inż. arch. **Piotr Poznański**
Nr upr. BŁ/120/01
(Architektura)

Białystok 15-06-2022r

RZUT POMOSTU-A

skala 1:100


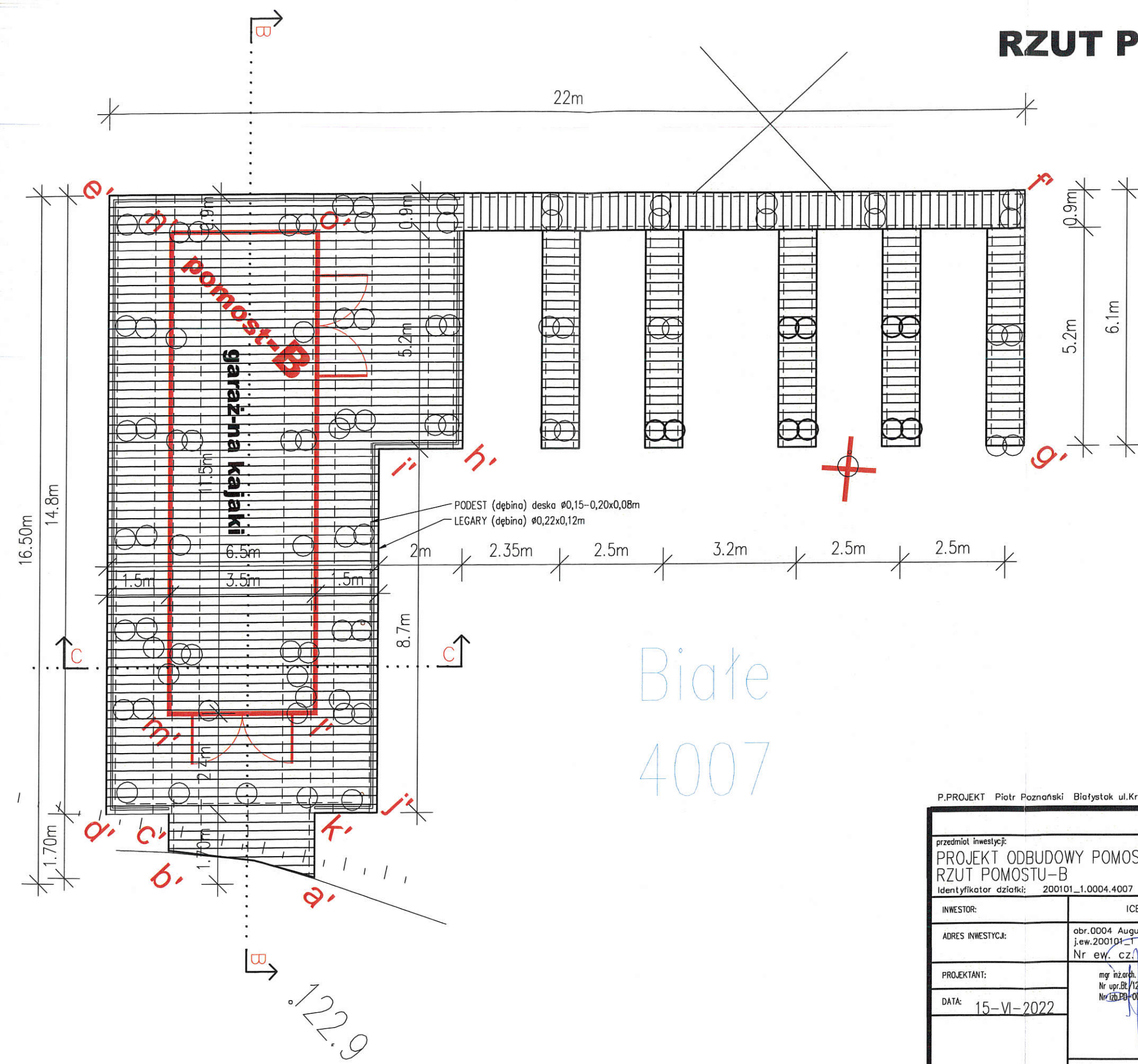




A2-570x395

RZUT POMOSTU-B

skala 1:100



Białe
4007

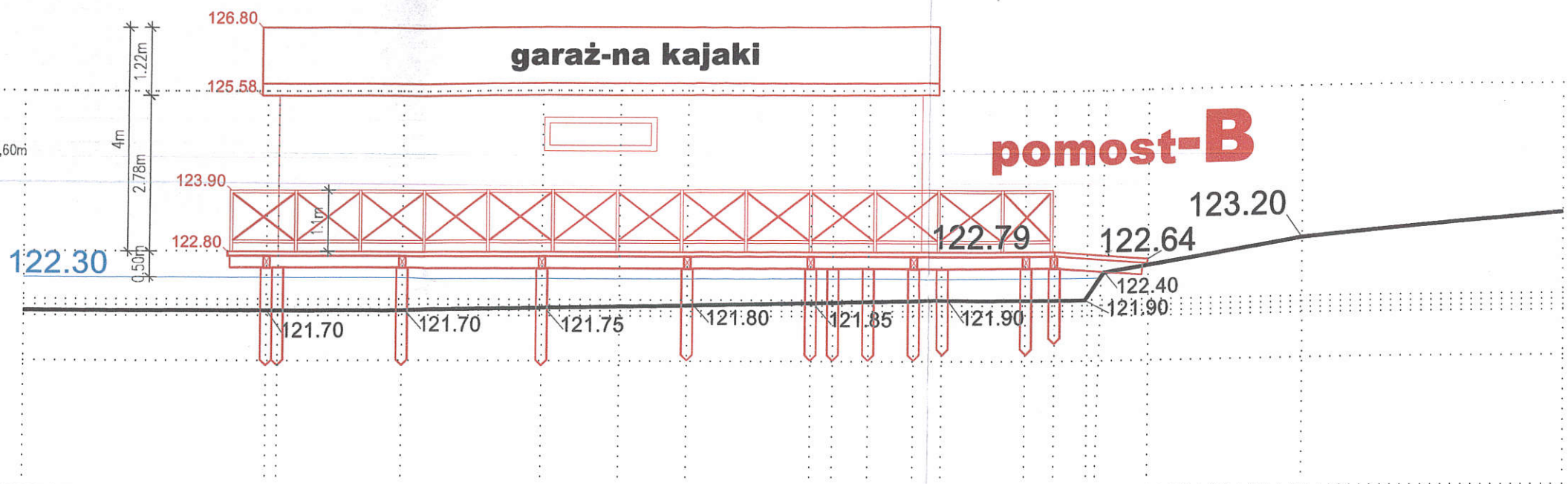
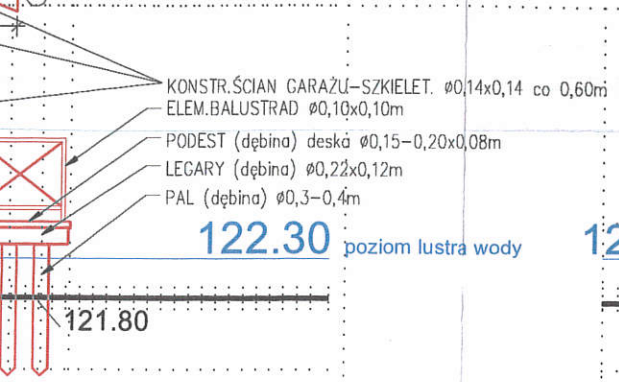
P.PROJEKT Piotr Poznański Białystok ul.Kraszewskiego 28 lok. 1U



przedmiot inwestycji:		skala 1:100	
PROJEKT ODBUDOWY POMOSTÓW RZUT POMOSTU-B			
Identyfikator działki:		200101_1.0004.4007	
INWESTOR:	ICE PREMIUM CARS Piotr Kotowicz		
ADRES INWESTYCJI:	obr.0004 Augustów j.ew.200101_1 gm. Augustów Nr ew. cz. działki 4007		
PROJEKTANT:	mgr inż. arch. Piotr Poznański Nr upr.BR/120/01 Nr izb.PD-0039		
DATA:	15-VI-2022		
	mgr inż. Artur Byszard Kuś Nr upr.PD/0003/POOK/10 Nr izb.PD/00/0208/08 mgr inż. Piotr Karol Wójcik Nr upr.PD/0002/POOK/12 Nr izb.PD/00/0089/12		
	RYS-2		STR. 8

PRYEKROJE A-A, B-B, C-C
skala 1:100

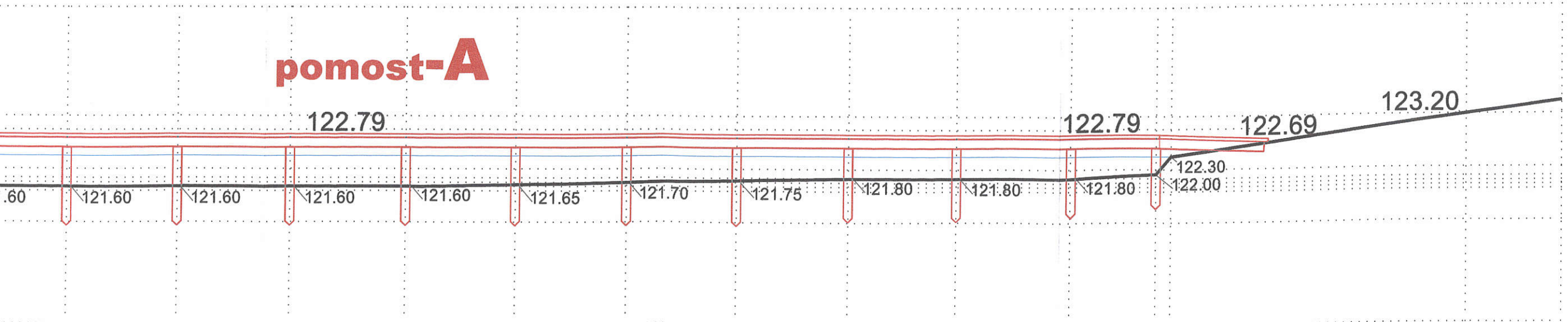
garaż-na kajaki
pomost-B



C

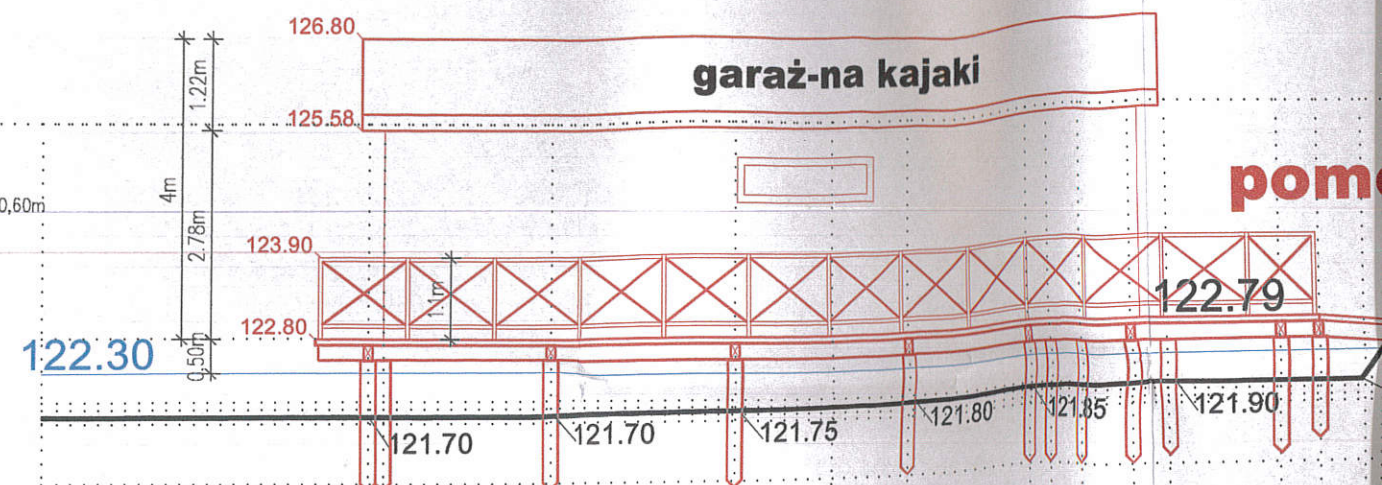
PRYEKRÓJ B-B

pomost-A

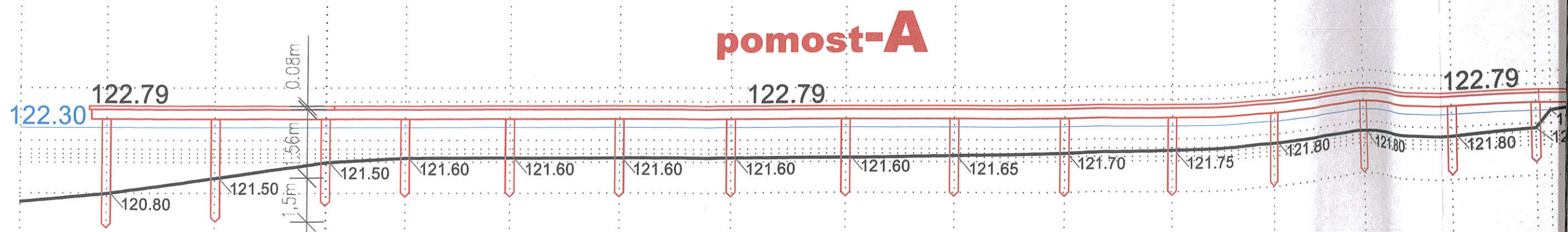


A





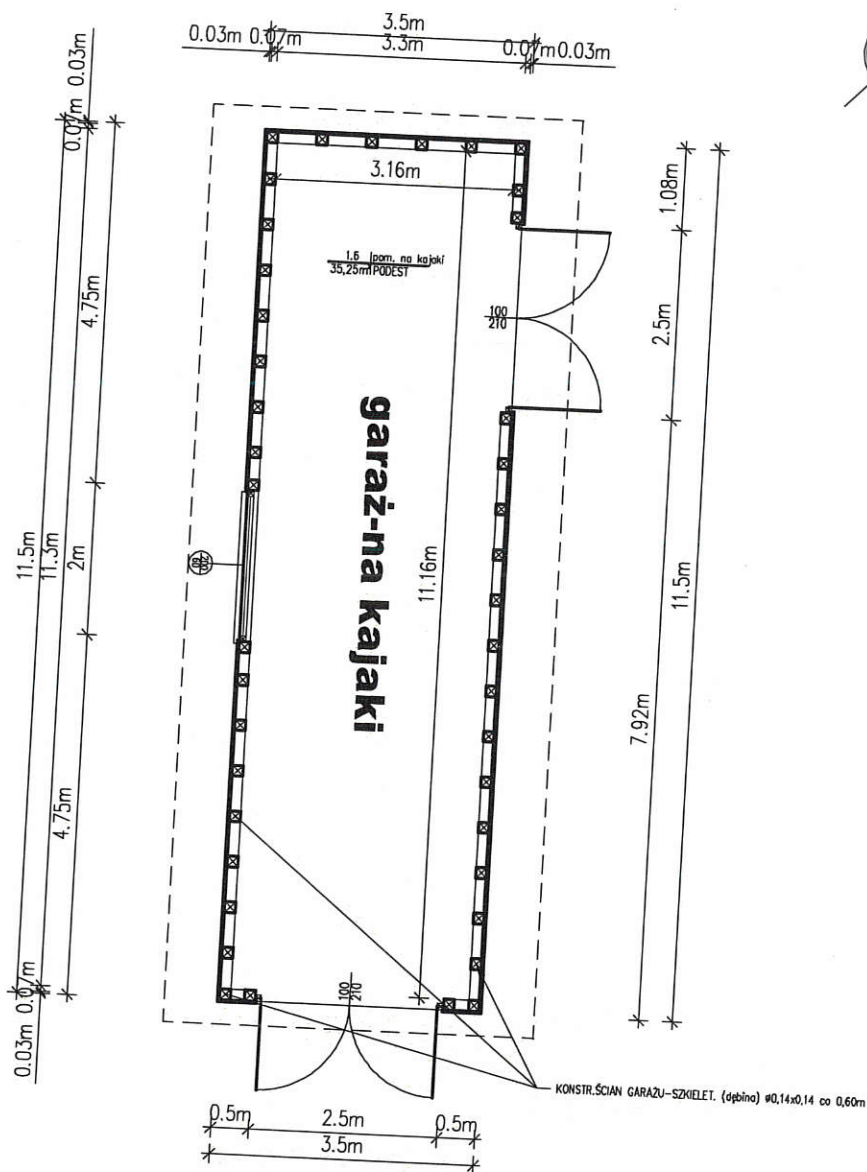
PRYEKRÓJ B-B



PRYEKRÓJ A-A

RZUT PRZYZIEMIA

GARAŻ NA KAJAKI skala 1:100



P.PROJEKT Piotr Poznański Białystok ul.Kraszewskiego 28 lok. 1U

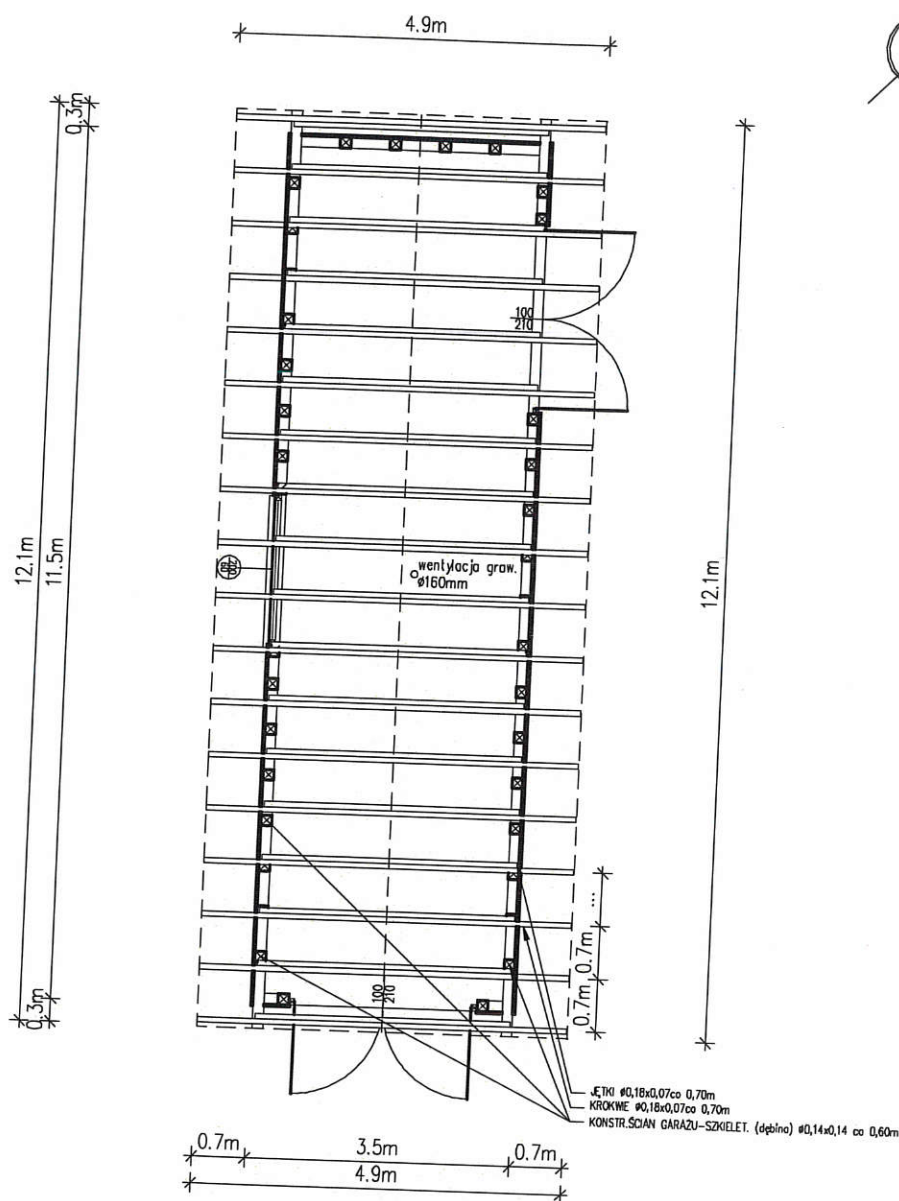


przedmiot inwestycji:		skala 1:100	
PROJEKT ODBUDOWY POMOSTÓW			
RZUT PRZYZIEMIA /garaż na kajaki/			
Identyfikator działki: 200101_1.0004.4007			
INWESTOR:	ICE PREMIUM CARS Piotr Kotowicz		
ADRES INWESTYCJI:	abr.0004 Augustów j.ew.200101_1 gm. Augustów Nr ew. cz. działki 4007		
PROJEKTANT:	mgr inż. Piotr Poznański Nr upr.Bt/120/01 Nr izb.POL-0039		
DATA: 15-VI-2022	mgr inż. Artur Ryszard Kus Nr upr.POL/0002/POOK/10 Nr izb.POL/BO/0208/08		
	spr.: mgr inż. Rafał Konrad Wójcik Nr upr.POL/0002/POOK/12 Nr izb.POL/BO/0089/12		
	RYS-4		

pomost-B

RZUT WIĘŻBY DACHOWEJ

GARAŻ NA KAJAKI skala 1:100



P.PROJEKT Piotr Poznański Białystok ul.Kraszewskiego 28 lok. 1U



przedmiot inwestycji:

PROJEKT ODBUDOWY POMOSTÓW

RZUT WIĘŻBY DACHOWEJ /garaż na kajaki/

skala 1:100

Identyfikator działki: 200101_1.0004.4007

INWESTOR:

ICE PREMIUM CARS Piotr Kotowicz

ADRES INWESTYCJI:

obr.0004 Augustów
j.ew.200101-1 gm. Augustów
Nr ew. cz. działki 4007

PROJEKTANT:

mgr inż. arch. Piotr Poznański
Nr upr. BC/120/01
Nr izb. PO-0039

mgr inż. Artur Ryszard Kuś
Nr upr. PDL/0003/POOK/10
Nr izb. PDL/00/0206/08

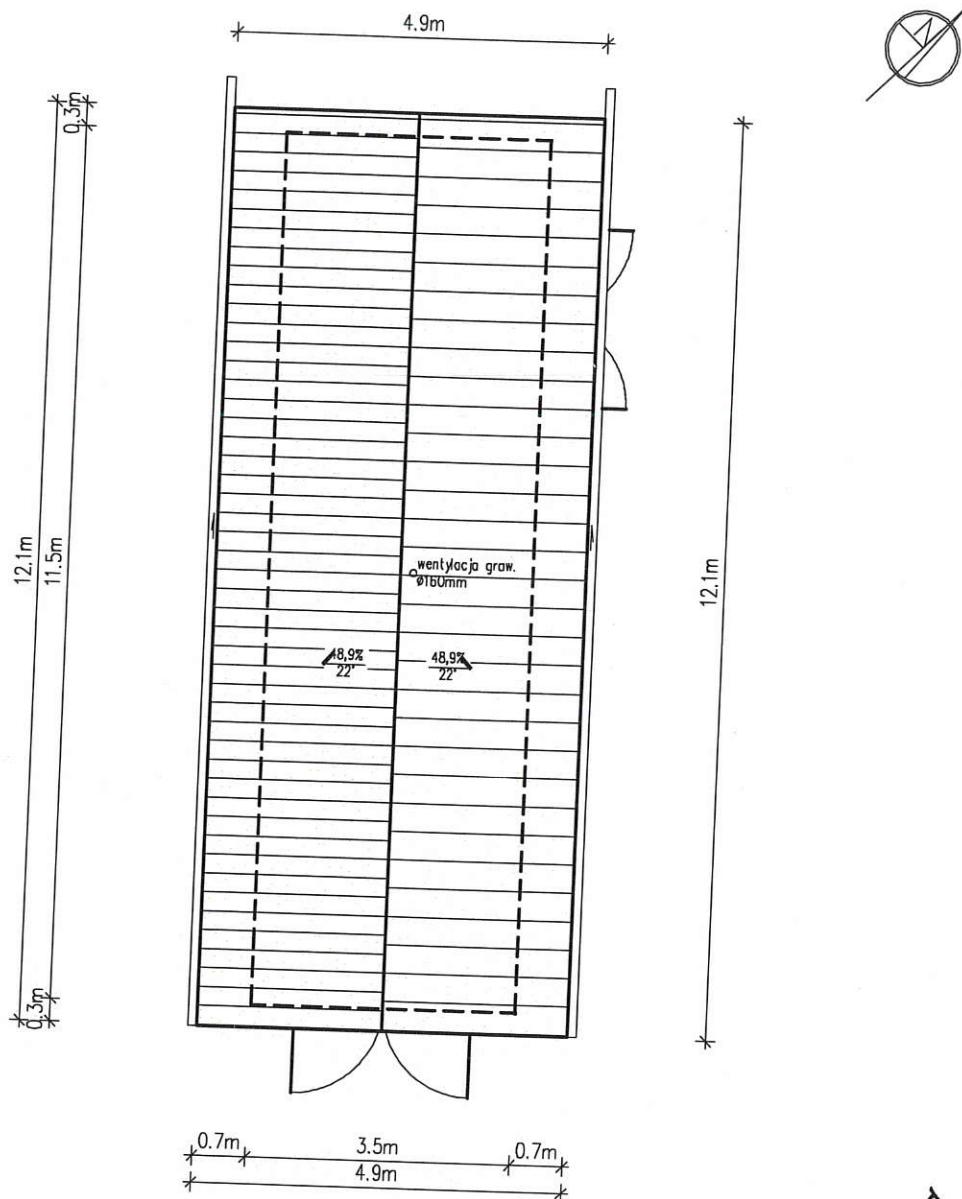
DATA:

15-VI-2022

SPR.: mgr inż. Rafał Konrad Wójcik
Nr upr. PDL/0002/POOK/12
Nr izb. PDL/00/0089/12

RZUT POŁACI DACHOWEJ

GARAŻ NA KAJAKI skala 1:100



P.PROJEKT Piotr Poznański Białystok ul.Kraszewskiego 28 lok. 1U



przedmiot inwestycji:

PROJEKT ODBUDOWY POMOSTÓW

RZUT POŁACI DACHOWEJ /garaż na kajaki/

Identyfikator działki: 200101_1.0004.4007

skala 1:100

INWESTOR:

ICE PREMIUM CARS Piotr Kotowicz

ADRES INWESTYCJI:

obr.0004 Augustów
j.ew.200101_1 gm. Augustów
Nr ew. cz. działki 4007

PROJEKTANT:

mgr inż. Piotr Poznański
Nr upr.Bt/120/01
Nr izb.PDL/0039

mgr inż. Artur Ryszard Kuś
Nr upr.PDL/0003/POOK/10
Nr izb.PDL/80/0208/08

DATA:

15-VI-2022

spr.: mgr inż. Rafał Konrad Wójcik
Nr upr.PDL/0062/POOK/12
Nr izb.PDL/80/0069/12

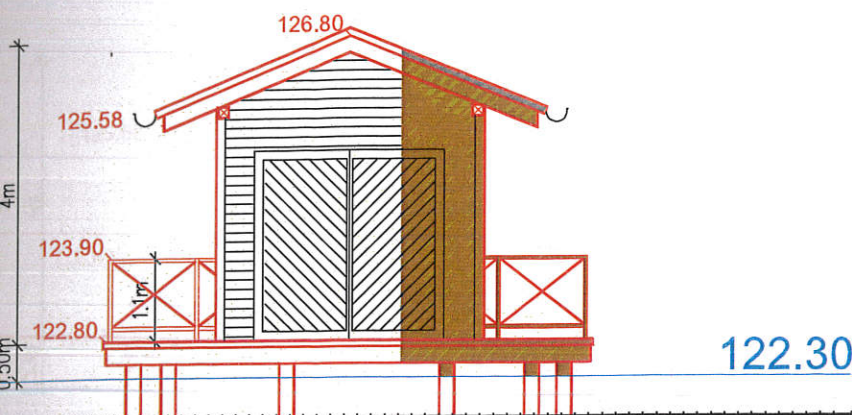
RYS-6

STR. 12

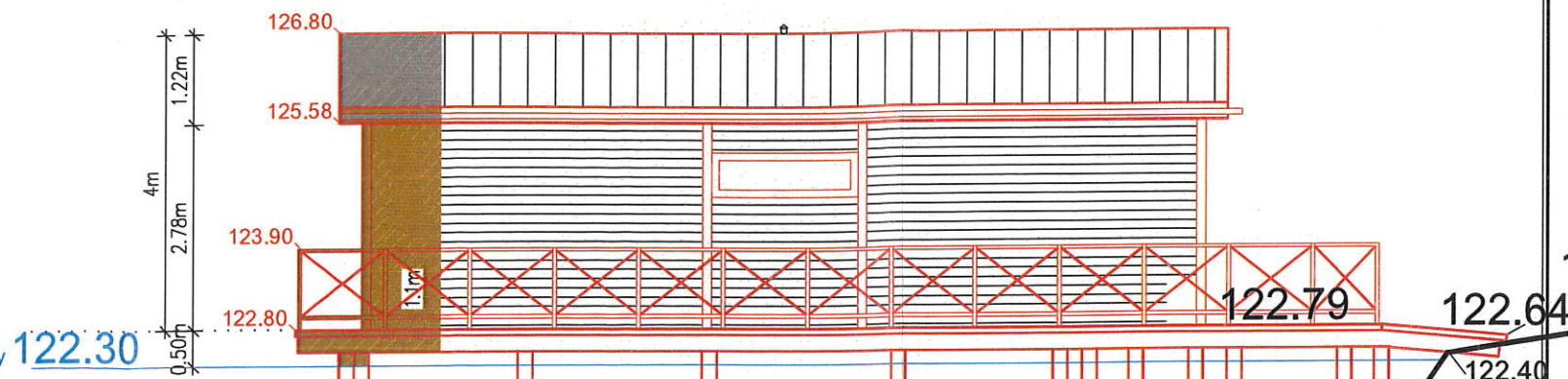
pomost-B

ELEWACJE

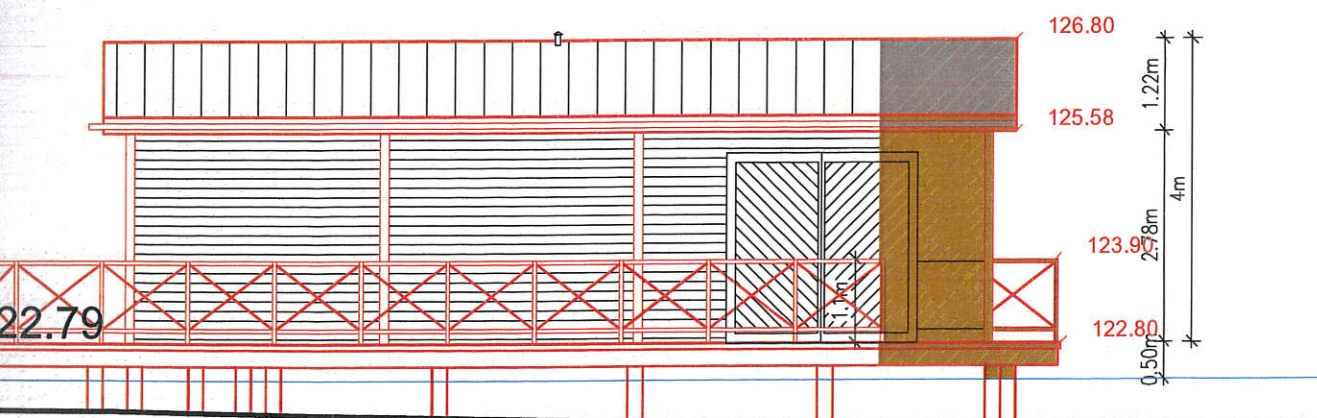
GARAŻ NA KAJAKI skala 1:100



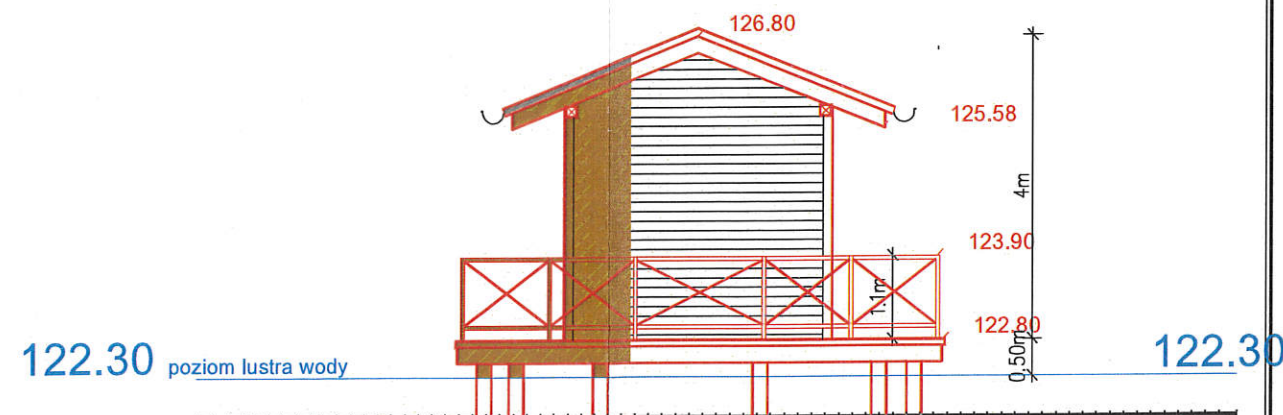
ELEWACJA POŁUDNIOWO-WSCH.



ELEWACJA POŁUDNIOWO-ZACH.



ELEWACJA PÓŁNOCNO-WSCH.



ELEWACJA PÓŁNOCNO-ZACH.

pomost-B

P.PROJEKT Piotr Poznański Białystok ul.Kraszewskiego 28 lok. 1U

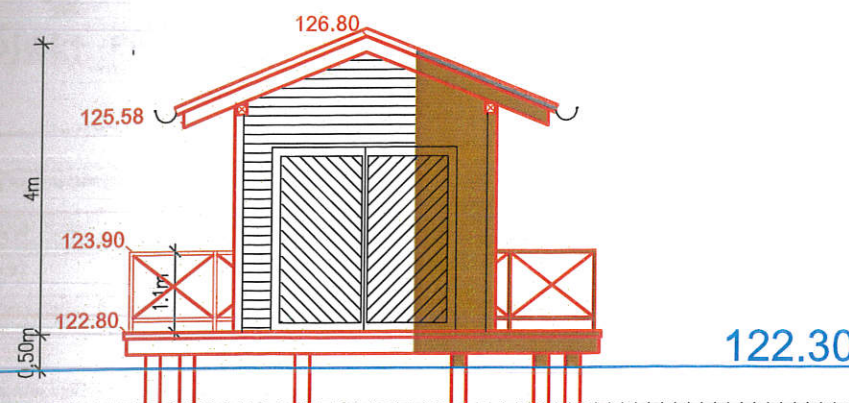
przedmiot inwestycji:
PROJEKT ODBUDOWY POMOSTÓW
ELEWACJE /garaż na kajaki/
Identyfikator działki: 200101_1.0004.4007

skala 1:100

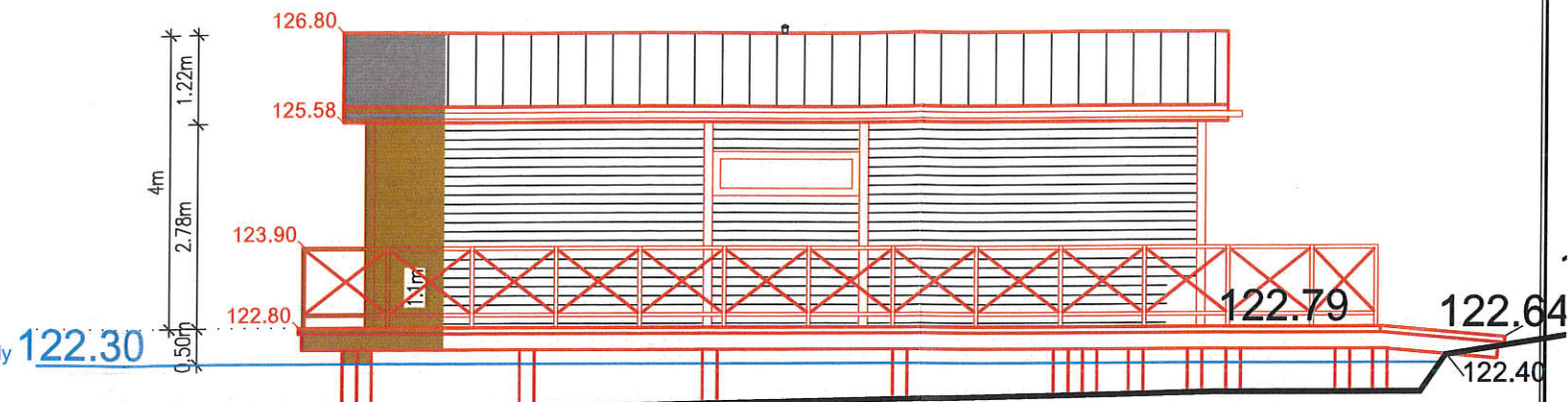
INWESTOR:	ICE PREMIUM CARS Piotr Kotowicz
ADRES INWESTYCJI:	obr.0004 Augustów j.ew.200101_1 gm. Augustów Nr ew.cz. działki 4007
PROJEKTANT:	mgr inż. Piotr Poznański Nr upr.BE/120/01
	mgr inż. Artur Ryszard Kuś Nr upr.PDL/0003/P00K/10

ELEWACJE

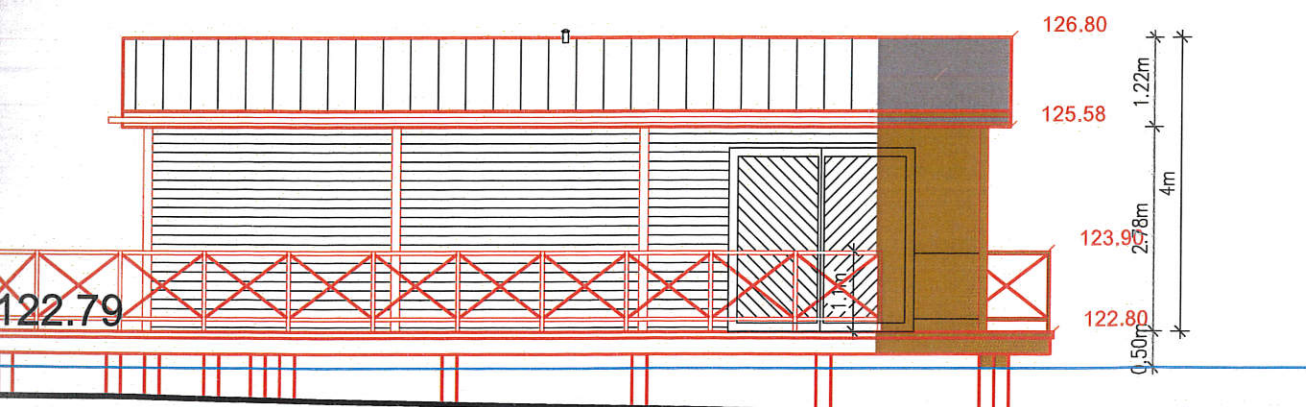
GARAŻ NA KAJAKI skala 1:100



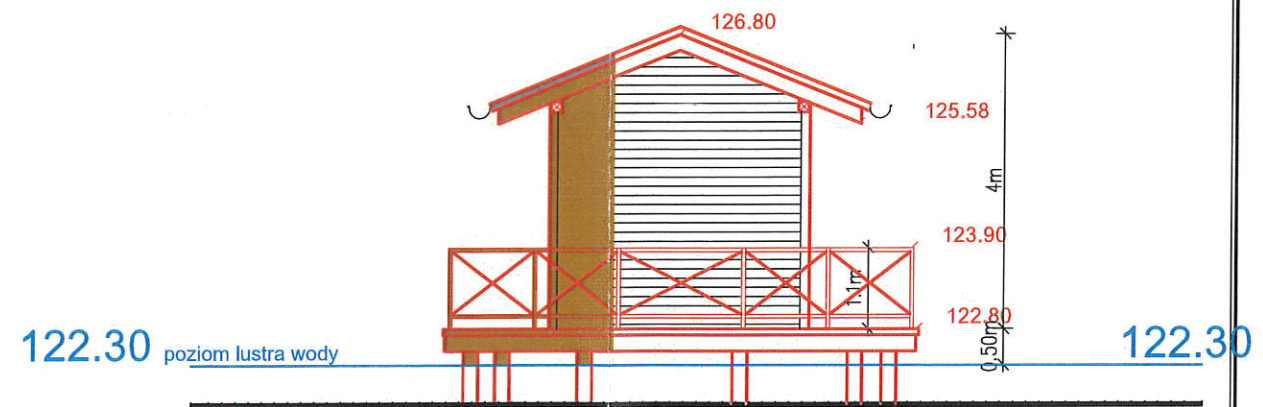
ELEWACJA POŁUDNIOWO-WSCH.



ELEWACJA POŁUDNIOWO-ZACH.



ELEWACJA PÓŁNOCNO-WSCH.



ELEWACJA PÓŁNOCNO-ZACH.

pomost-B

ZGODNIE Z DECYZJĄ

z dnia 02.02.2022

L.dz. 2.5152.498.2021.01

Zastępca

Podlaskiego Wojewódzkiego
Konserwatora Zabytków

Maj, przata Kierzkowska

P.PROJEKT Piotr Poznański Białystok ul.Kraszewskiego 28 lok. 1U



przedmiot inwestycji:
PROJEKT ODBUDOWY POMOSTÓW
ELEWACJE /garaż na kajaki/
skala 1:100

INWESTOR:	ICE PREMIUM CARS Piotr Kotowicz
ADRES INWESTYCJI:	obr.0004 Augustów jew.200101-1 grn. Augustów Nr ew. cz. działki 4007
PROJEKTANT:	mgr inż. arch. Piotr Poznański Nr upr. B/120/01 Nr izb. PDL 103/0200/008
	mgr inż. Artur Ryszard Kus Nr upr. PDL 0103/HOK/10 Nr izb. PDL 103/0200/008