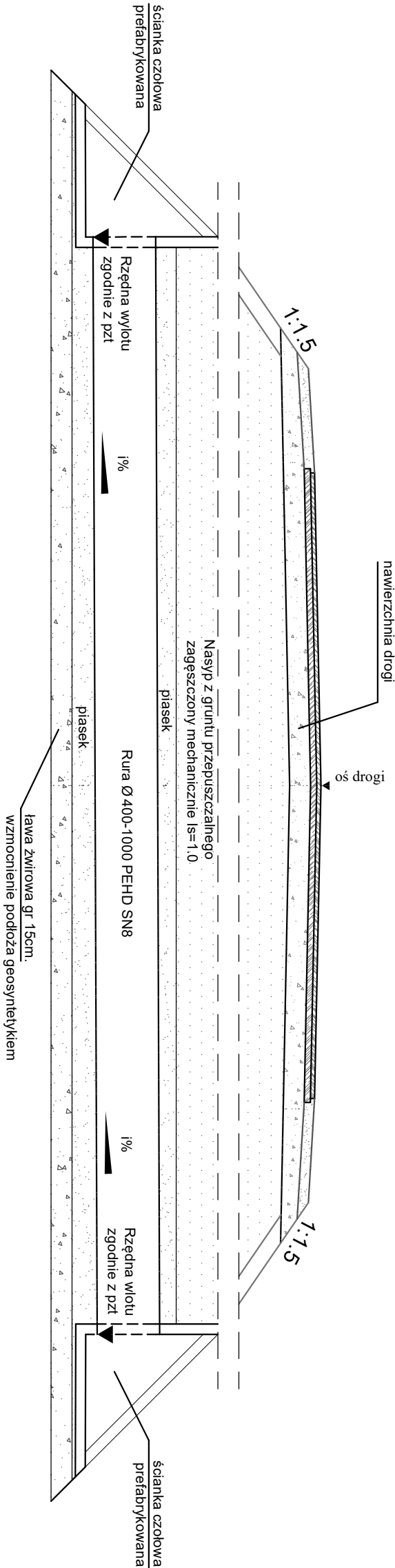
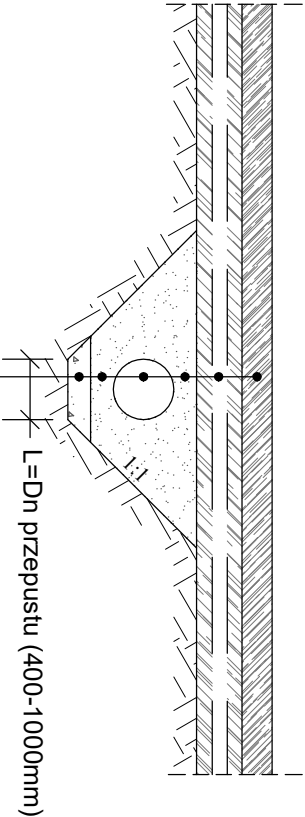


PRZEPUST POD DROGĄ
SKALA 1:50



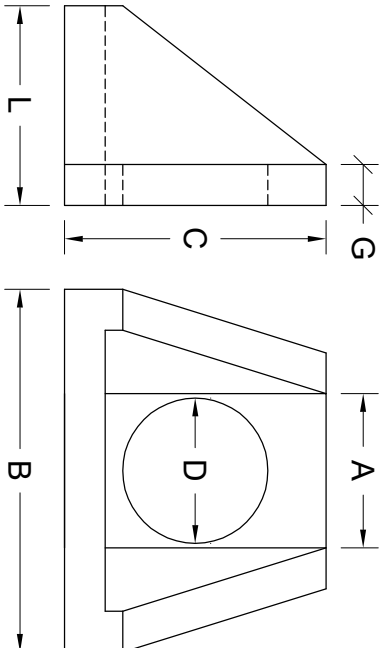
km 0+739,05 przebudowa przepustu - L= 9,00m, Ø400mm rzędna wlotu str. P- 141,60 rzędna wylotu str. L- 141,50
km 0+936,30 przebudowa przepustu - L=10,50m, Ø1000mm rzędna wlotu str. P- 140,10 rzędna wylotu str. L- 140,00
km 0+937,50 przebudowa przepustu - L=10,50m, Ø1000mm rzędna wlotu str. P- 140,10 rzędna wylotu str. L- 140,00

PRZĘKRÓJ POPRZECZNY
SKALA 1:50



Nawierzchnia drogi
Nasyt z gruntu przepuszczalnego, ls=1,0
Zasyпка płaskowa gr. 15 cm, ls=0,98
Przepust rurowy Ø 400-1000 PEHD SN8
Zasyпка płaskowa gr. 15cm, ls=0,98
Ławka żwirowa gr. 15cm, ls=1,00
Grunt rodzimy

SCHEMAT ŚCIANKI CZOŁOWIEJ



JEDNOSTKA PROJEKTOWA: PROJEKTOWANIE I NADZORY RENATA STANKIEWICZ 16-400 SUWAŁKI, UL. ELCKA 23		
TEMAT: "Przebudowa drogi gminnej nr 103951B w Popielówce, gmina Korycin"		
ADRES: Droga Gminna w msc. Popielówka gm. Korycin		
INWESTOR: Gmina Korycin ul. Kryszyńska 2A 16-140 Korycin		
BRANŻA DROGOWA	PROJEKTANTNR UPRAWNIEN inż. RENATA STANKIEWICZ nr upr. PDL/0030/200D/04 PIIB nr PDL/BD/1435/01	PODPIS
TYTUŁ RYSUNKU PRZEPUST POD DROGĄ	DATA 11.12.2024r. SKALA 1:50	NR RYS. D-5.1