

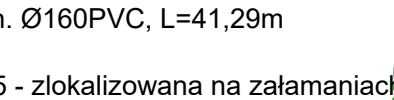


Kopia mapy zasadniczej
Skala 1:500

Województwo: dolnośląskie
Powiat: kamiennogórski
Jednostka ewid.: 020702_2 Kamienna Góra - obszar wiejski
Obręb: 0016 JAWISZÓW
Działka: 482/27
Id zamówienia: GD.6642.1.904 .2024
Godło arkusza mapy: 5.140.30.23.3.2
Układ współrzędnych: 2000/15
Układ wysokości: PL-EVRF2007-NH

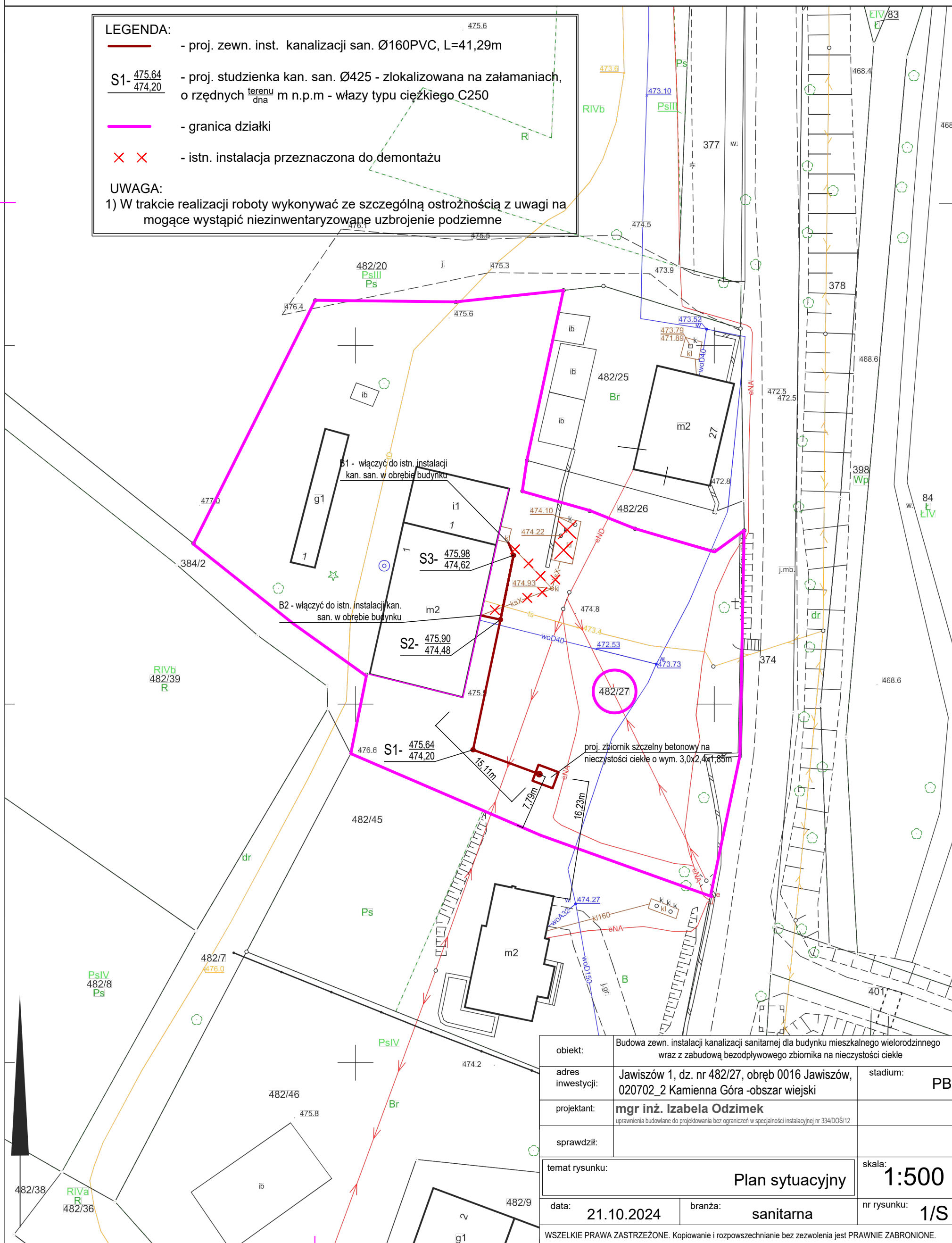
Nazwa organu prowadzącego państwowy zasób geodezyjny i kartograficzny	STAROSTA KAMIENNOGÓRSKI
Identyfikator ewidencyjny materiału zasobu	P.0207.2018.709
Nazwa materiału zasobu	Kopia mapy zasadniczej
Data wykonania kopii materiału zasobu	09-08-2024r.
Imię, nazwisko i podpis osoby reprezentującej organ	Mariia Zeliunko

LEGENDA:

-  - proj. zewn. inst. kanalizacji san. Ø160PVC, L=41,29m
 - granica działki
 - istn. instalacja przeznaczona do demontażu
- S1- $\frac{475,64}{474,20}$ - proj. studzienka kan. san. Ø425 - zlokalizowana na załamaniach, o rzędnych $\frac{\text{terenu}}{\text{dna}}$ m n.p.m - włazy typu ciężkiego C250

UWAGA:

1) W trakcie realizacji roboty wykonywać ze szczególną ostrożnością z uwagi na mogące wystąpić niezainwentaryzowane uzbrojenie podziemne



obiekt:	Budowa zewn. instalacji kanalizacji sanitarnej dla budynku mieszkalnego wielorodzinnego wraz z zabudową bezodpływowego zbiornika na nieczystości ciekłe	
adres inwestycji:	Jawiszów 1, dz. nr 482/27, obręb 0016 Jawiszów, 020702_2 Kamienna Góra -obszar wiejski	stadium: PB
projektant:	mgr inż. Izabela Odzimek <small>uprawnienia budowlane do projektowania bez ograniczeń w specjalności instalacyjnej nr 334/DOS/12</small>	
sprawdził:		
temat rysunku: Plan sytuacyjnyjny		skala: 1:500
data: 21.10.2024	branża: sanitarna	nr rysunku: 1/S
WSZELKIE PRAWA ZASTRZEŻONE. Kopiowanie i rozpowszechnianie bez zezwolenia jest PRAWNIE ZABRONIONE.		