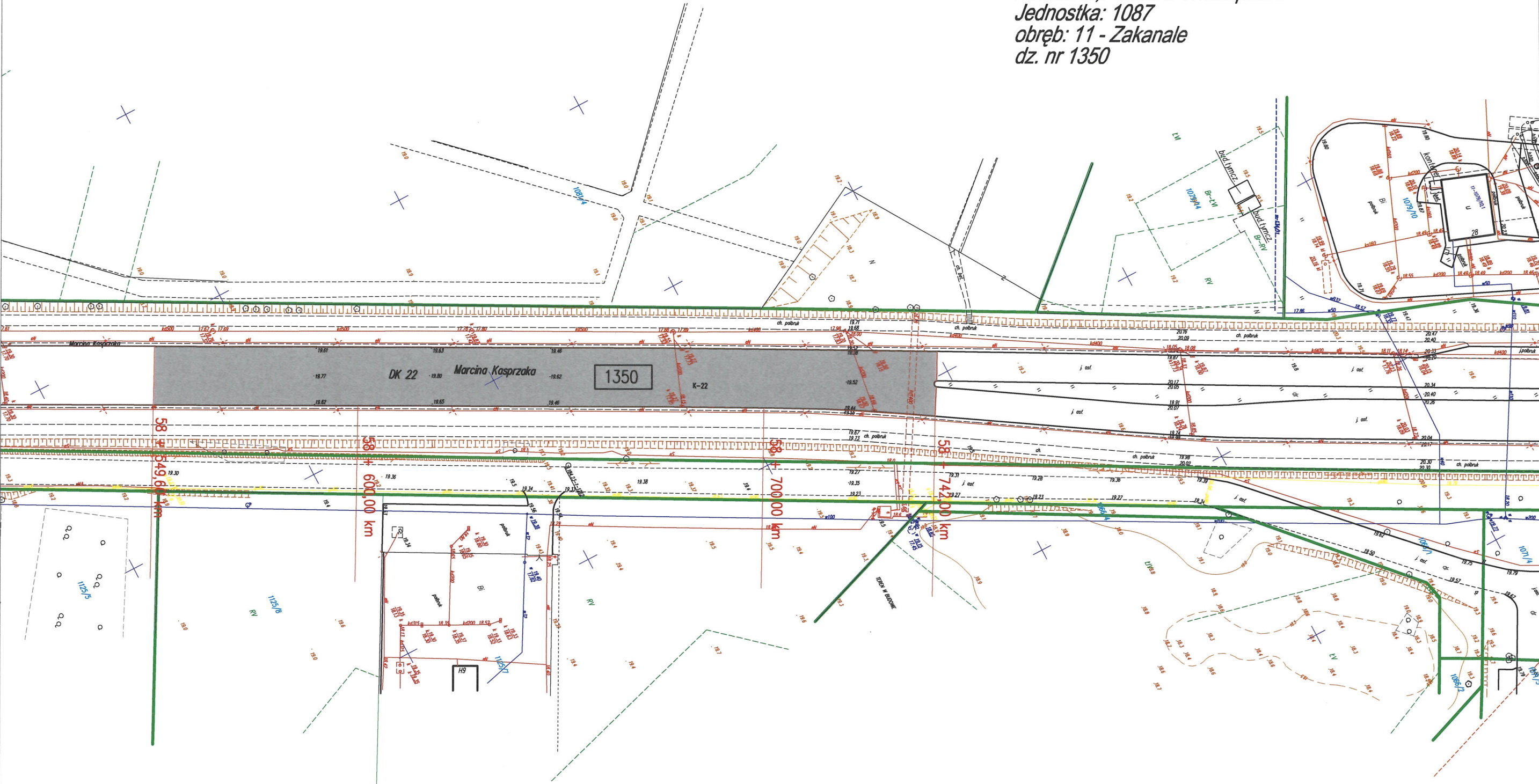






Województwo: Lubuskie
Powiat: m. Gorzów Wielkopolski
Jednostka: 1087
obręb: 11 - Zakanale
dz. nr 1350



LEGENDA

-  Frezowanie nawierzchni bitumicznej gr. 8 cm
-  Wykonanie warstwy ścieralnej z SMA 11S gr. 4cm
-  Wykonanie warstwy wiążącej AC 16W gr. 4cm
-  Granice działek

Odcinek od 58 + 549,60 km do 58 + 742,00 km

URZĄD MIASTA GORZÓWA WLKP. WYDZIAŁ DRÓG		NR RYSUNKU 1
TEMAT Remont ul. Kasprzaka		
PRZEDMIOT RYSUNKU Projekt zagospodarowania terenu		SKALA 1:1000
PROJEKTANT:	inż. Zdzisław Plis	DATA 20.11.2024