

MAPA DO CELÓW PROJEKTOWYCH

Woj.:?opolskie

Powiat:??kędzierzysko–kozielski

Jednostka ewid: ?kędzierzyn–Kozłe 160301_1

Obręb:??KOŹLE 0014

Działka: ?2225/5

Ulica: ?24 Kwietnia

Układ: ?poziomy 2000,

?wysokościowy PL–EVRF2007

ID: ?G.6640.1.1511.2024

Skala: ? ?1:500

Data aktualizacji mapy: 22.11.2024

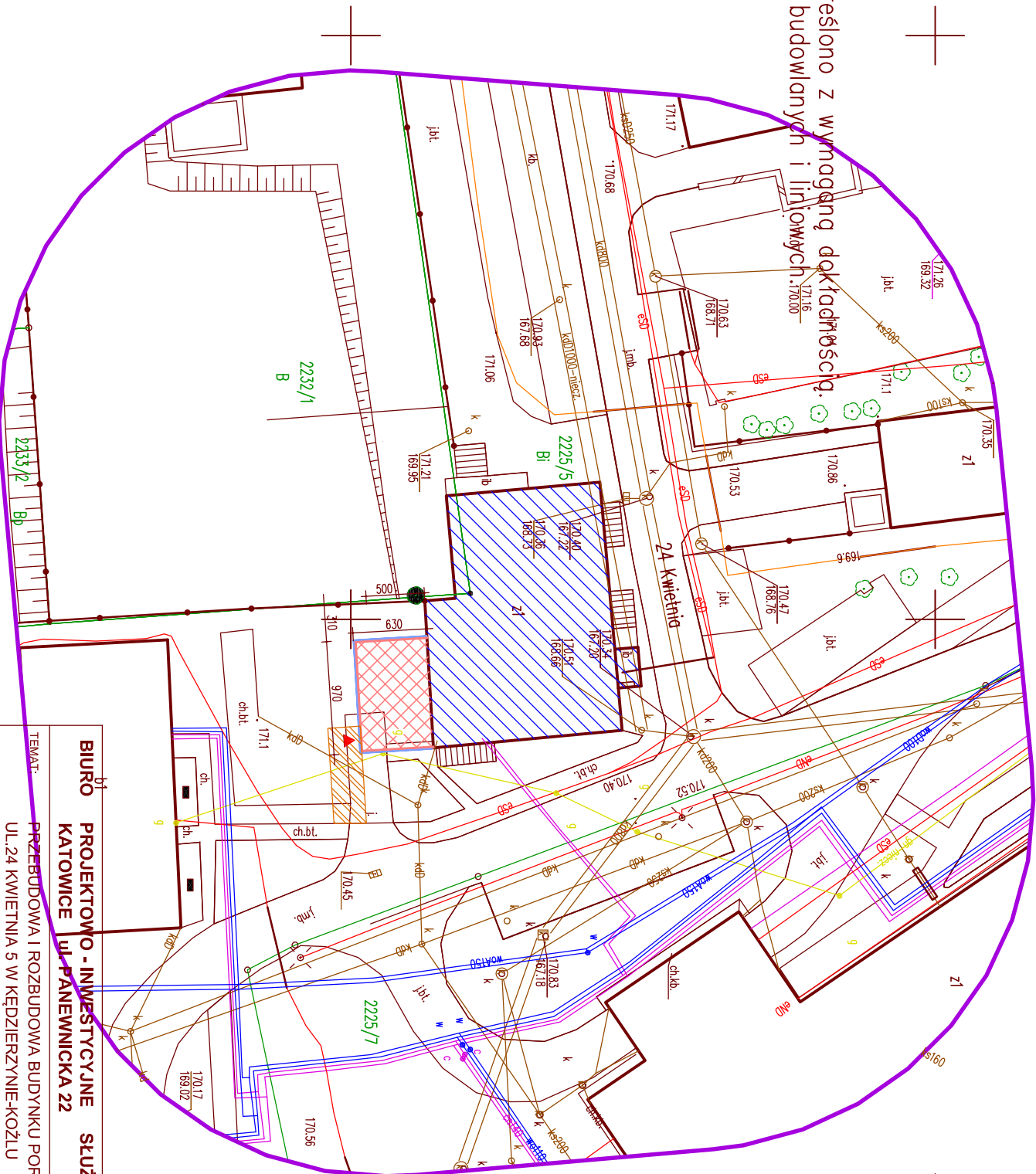
??

Niniejsza mapa została wykonana bez ustalenia

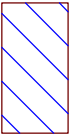
obciążeń dotyczących służebności gruntowych.

Wykazane na niniejszej mapie granice nieruchomości określono z wymaganą dokładnością.

Niniejsza mapa może służyć do projektowania obiektów budowlanych i linijowych.




LEGENDA:



PROJEKTOWANA NADBUDOWA



PROJEKTOWANA ROZBUDOWA




PROJEKTOWANY CHODNIK



PROJEKTOWANE WEJŚCIE

WYMIARY PODANO W CM

BIURO		PROJEKTOWO - INWESTYCYJNE		SŁUŻBY		ZDROWIA		Sp. z o.o.			
KATOWICE		ul. PANIEWNICKA 22									
TEMAT:		PRZEBUDOWA I ROZBUDOWA BUDYNKU PORADNI NA PORADNIĘ CHEMIOTERAPII DZIENNEJ PRZY									
		UL. 24 KWIECINIA 5 W KĘDZIERZYNIE-KOZŁU									
BRANŻA		ARCHITEKTURA		STADIUM		PB		S-586/2024			
INWESTOR		SAMODZIELNY PUBLICZNY ZESPÓŁ OPIEKI ZDROWOTNEJ 47-200 KĘDZIERZYN KOZŁE; ul. 24 KWIECINIA 21									
OBIEKT		WOLNOSTOJĄCY BUDYNEK PORADNI									
TREŚĆ		ZAGOSPODAROWANIE TERENU									
PROJEKTANT		mgr inż. arch. WŁODZIMIERZ ADAMCZYK upr. proj. nr 520/89 U.W. K-oe		SPRAWDZIŁ		mgr inż. arch. KATARZYNA GRZYCHOWSKA upr. proj. nr 408/SLOKK		SKALA 1:500			
OPRACOWAŁ		mgr inż. arch. KATARZYNA GRZYCHOWSKA upr. proj. nr 408/SLOKK				520/89 U.W. K-oe 520/89 U.W. K-oe		DATA 25.11.2024		NR RYS. ZT-1	